



W-5.453.52.2018.2

Warszawa, dnia 7 maja 2018 r.

**Krakówka Kazimierz**

Ul. Północna 31

86 – 300 Grudziądz

*Dotyczy: uzgodnienia konstrukcji nawierzchni przebudowy skrzyżowania DW 571 (km 4+685) z drogą gminną w m. Krysk, gm. Naruszewo.*

W odpowiedzi na pismo z dnia 19.04.2018r, Mazowiecki Zarząd Dróg Wojewódzkich w Warszawie **uzgadnia w zakresie pasa drogowego drogi wojewódzkiej nr 571** (Uzgodnienie nr UK-571-76/18 z dnia 07.05.2018r) konstrukcję nawierzchni przebudowy skrzyżowania drogi wojewódzkiej nr 571 (km 4+685) z drogą gminną w miejscowości Krysk, gmina Naruszewo, zgodnie z załączonymi do pisma rysunkami: „Przekrój normalny” i „Przekrój normalny geometria i konstrukcja skrzyżowania z DW 571” oraz poniższymi uwagami:

- w pasie drogi wojewódzkiej pobocze wykonać z kruszywa łamanego 0/31,5 stabilizowanego mechanicznie o grubości warstwy 10 cm,
- przed przystąpieniem do robót należy uzyskać zgodę, Rejonu Drogowego Wołomin – Nowy Dwór Mazowiecki, na prowadzenie prac w pasie drogowym drogi wojewódzkiej.

**Dyrektor**  
Mazowieckiego Zarządu Dróg Wojewódzkich  
w Warszawie

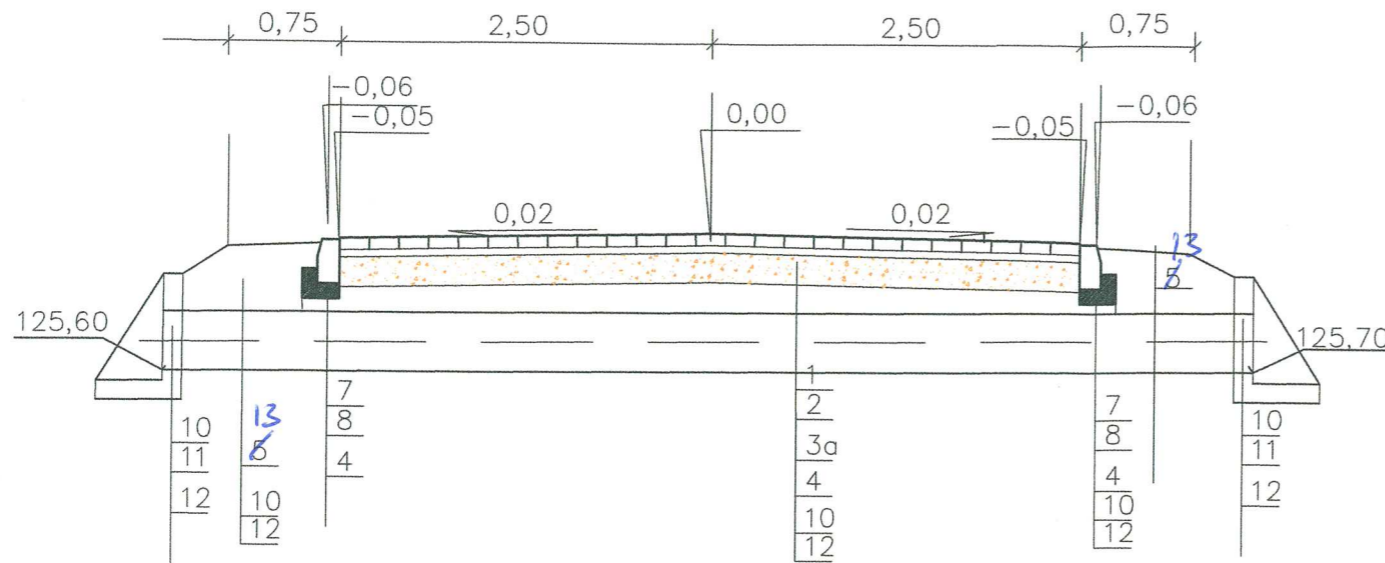
*mgr inż. Zbigniew Ostrowski*

Do wiadomości email:

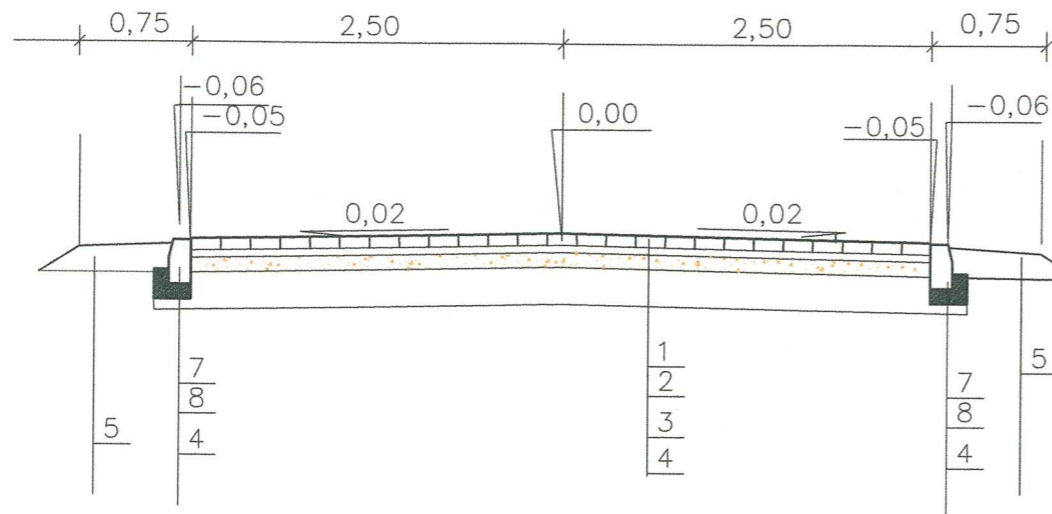
1. RD Wołomin – Nowy Dwór Mazowiecki.



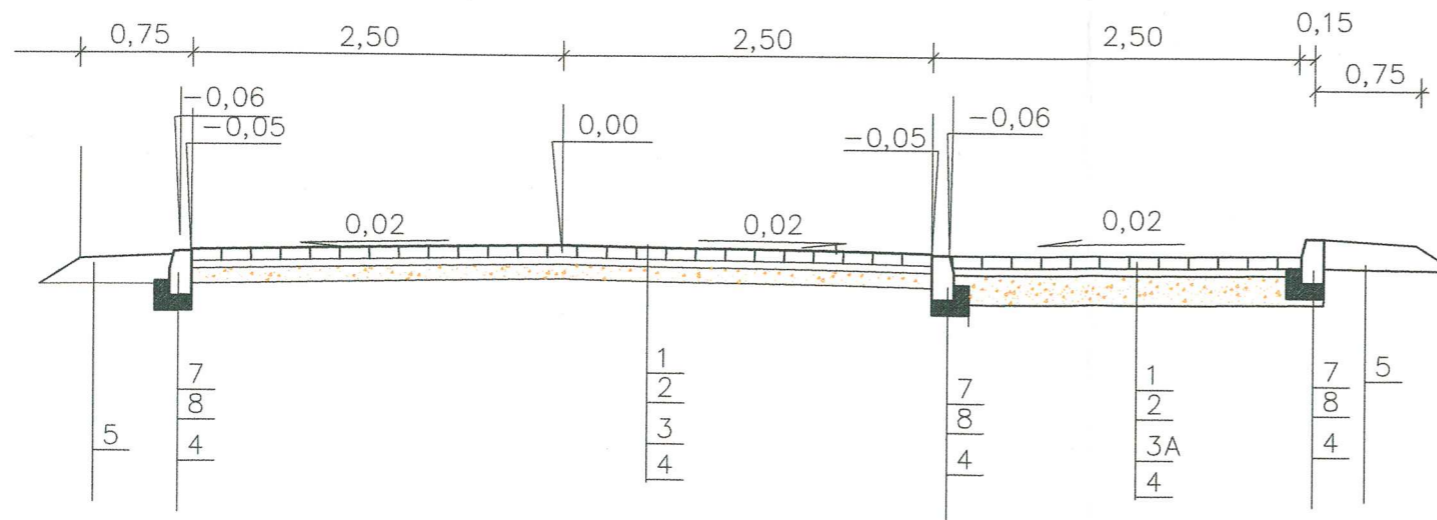
Przekrój normalny w km 0+000 do 0+008 pas DW571



Przekrój normalny w km 0+008 do 0+077; 0+125 do 0+274,27,



Przekrój normalny w km 0+077 do 0+125



LEGENDA:

1. Kostka betonowa o grubości 8 cm
2. Podsyпка cementowo -piaskowa (1:4) grubosci 5 cm
3. Kruszywo łamane kamienne 0/31,5mm grubosci 10 cm
- 3A. Kruszywo łamane kamienne 0/31,5mm grubosci 20 cm
4. Istniejąca nawierzchnia z kruszywa naturalnego
5. Pobocze obsypka krawężnika z kruszywa pozyskanego z profilowania nawierzchni oraz wykopu pod krawężnik i ławę
7. krawężnik betonowy 15x30 cm
8. ława betonowa C12/16 gr 10 cm
9. kostka betonowa gr 8 cm na zatoce parkingowej ( kolor czerwony z wydzieleniem miejsc postojowych kostką szarą ( 8 cm) w odległości co 6,0 m
10. rura PEHD 8N, Ø400mm L=7,50m
11. ścianka czołowa oporowa ze skrzydełkami
12. ława żwirowa pod przepust i ścianki gr. 15 cm

13. kruszywo łamane 0/31,5 stłb mechanicznie - gr. 10cm

Mazowiecki Zarząd Dróg Wojewódzkich w Warszawie  
ul. Mazowiecka 14, 00-048 Warszawa

UZGODNIENIE

zakonie pasu drogowego ulicy wojewódzkiej nr 571

UK-571-76/18 z dnia 07-05-2018

Uzgadniam konstrukcję nawierzchni i szczegóły konstrukcyjne w całości - ze zmianami wniesionymi na rysunku

Dyrektor  
Mazowieckiego Zarządu Dróg Wojewódzkich  
w Warszawie

mgr inż. Zbigniew Ostrowski

Przebudowa drogi gminnej w miejscowości Krysk

dz. nr 119/1 obręb 0009-Krysk;  
dz. nr 119, obręb 0009 - Krysk droga powiatowa nr 3055W  
dz. nr 176, obręb 0009 - Krysk- Droga wojewódzka nr 571

Gmina Naruszewo ; Naruszewo 19A, 09-152 Naruszewo

SKALA:  
1:50

Przekrój normalny

Nr uprawnień	MAZ/0169/POOD/11 MAZ/BD/3377/01
mgr inż. Kazimierz Krakówka	

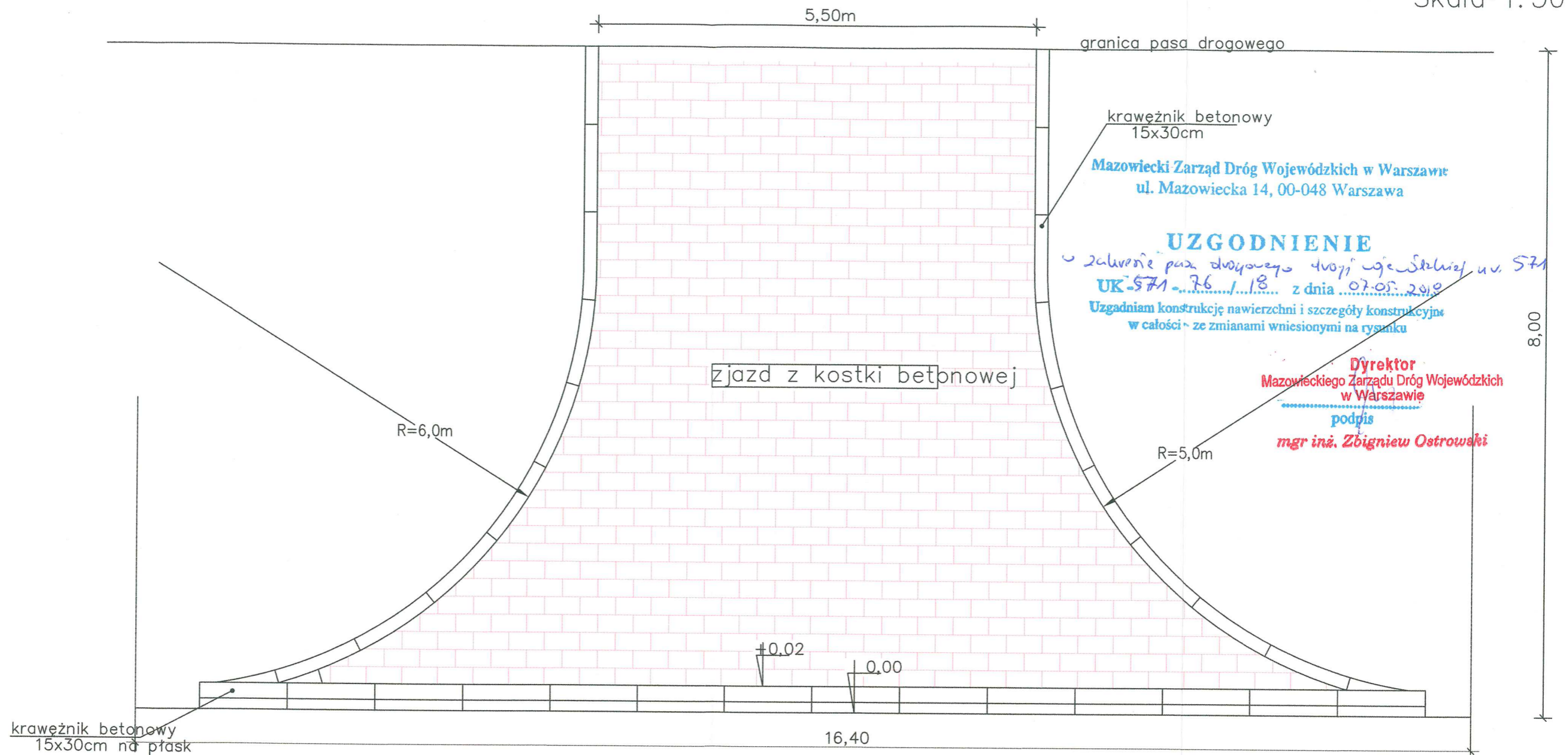
JEDNOSTKA  
PROJEKTOWA  
NADZÓR PROJEKT DROGI ULICE  
KRAKÓWKA KAZIMIERZ  
09-300 ŻUROMIN  
kkrakowka@interia.pl

mgr inż. Kazimierz Krakówka  
uprawniony bez ograniczeń  
do projektowania dróg  
nr MAZ/0169/POOD/11  
MOiB: MAZ/BD/3377/01  
09-300 Żuromin, ul. Wschodnia 13  
kom. +48 502 970 435

Data:  
03/2018

RYS.NR 1





krawężnik betonowy  
15x30cm  
Mazowiecki Zarząd Dróg Wojewódzkich w Warszawie  
ul. Mazowiecka 14, 00-048 Warszawa

**UZGODNIENIE**  
o zakwalifikowanie pasa drogowego drogi wojewódzkiej nr 571  
UK-571-76/18 z dnia 07.05.2019  
Uzgadziam konstrukcję nawierzchni i szczegóły konstrukcyjne  
w całości ze zmianami wniesionymi na rysunku

**Dyrektor**  
Mazowieckiego Zarządu Dróg Wojewódzkich  
w Warszawie  
podpis  
mgr inż. Zbigniew Ostrowski

zjazd z kostki betonowej

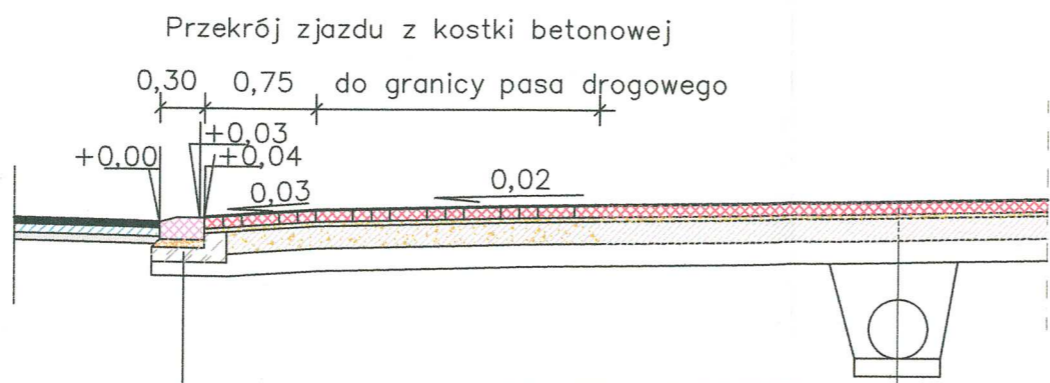
R=6,0m

R=5,0m

8,00

16,40

krawężnik betonowy  
15x30cm na płask



Krawężnik betonowy 15x30x100  
Podsypka cem-piask. gr. 5cm  
Ława betonowa C12/16 z oporem  
Warstwa odsączająca  
z kr. nat. gr 10 cm

Nawierzchnia zjazdu z kostki brukowej betonowej gr.8cm  
Podsypka cem-piask. gr. 5cm  
Podbudowa z kruszywa łamanego 0/31,5mm  
stabilizowanego mechanicznie gr. 20cm  
Warstwa istniejąca z kruszywa naturalnego  
Zasyпка przepustu z kruszywa naturalnego  
Przepust PEHD SN8, fi 40 cm rz. wł. 125,70; rz. wyl 125,60  
Ława zwirowa (z kruszywa naturalnego) gr 15 cm

mgr inż. Kazimierz Krakówka  
upraw. b/d do projektowania dróg  
upraw: MAZ/0169/POOD/11; MAZ/BD/3377/01  
86-300 Grudziądz, ul. Północna 31  
tel.502979435; kkrakowka@interia.pl

Przebudowa drogi gminnej w miejscowości Krysk  
dz. nr 119/1 obręb 0009-Krysk;  
dz. nr 119, obręb 0009 - Krysk droga powiatowa nr 3055W  
dz. nr 176, obręb 0009 - Krysk- Droga wojewódzka nr 571

Gmina Naruszewo ; Naruszewo 19A, 09-152 Naruszewo		SKALA: 1:50
Przekrój normalny geometria i konstrukcja skrzyżowania z DW 571		JEDNOSTKA PROJEKTOWA NADZÓR PROJEKT DROGI ULICE KRAKÓWKA KAZIMIERZ 09-300 ŻURÓMIN krakowka@interia.pl
Nr uprawnień		
mgr inż. Kazimierz Krakówka uprawniony bez ograniczeń do projektowania dróg nr MAZ/0169/POOD/11 MOJIB: MAZ/BD/3377/01 09-300 Żuramin, ul. Wschodnia 13 kom. +48 503 979 225	MAZ/0169/POOD/11 MAZ/BD/3377/01	
	Data: 03/2018	RYS.NR 1

Urząd Marszałkowski Województwa Mazowieckiego w Warszawie  
Departament Nieruchomości i Infrastruktury  
ul. Brechta 3, 03-472 Warszawa  
tel. (22) 5979801, fax: (22) 5979802  
e-mail: nieruchomosci@mazovia.pl

**Mazowsze.**  
serce Polski



P\_1223020

NI-D-I.8010.255.2018.AB

Warszawa, 11 kwietnia 2018 r.

Pan  
**KAZIMIERZ KRAKÓWKA**  
ul. Północna 31  
86-300 Grudziądz

**dotyczy: przebudowa drogi gminnej w km 4+685 w ciągu drogi wojewódzkiej nr 571 w miejscowości Krysk gmina Naruszewo**

**Faza: projekt budowlany**

W odpowiedzi na Pana wniosek z dnia 8 marca 2018 r. oraz po zapoznaniu się z dostarczoną dokumentacją, **opiniuję** w zakresie rozwiązań geometrycznych projekt budowlany przebudowy drogi gminnej w km 4+685 w ciągu drogi wojewódzkiej nr 571 w miejscowości Krysk gmina Naruszewo z poniższą uwagą do uwzględnienia projekcie stałej organizacji ruchu:

- wlot drogi gminnej należy zaprojektować o szerokości 6,0 m na długości co najmniej 20,0 m. licząc od krawędzi drogi wojewódzkiej
- dla pojazdów skręcających w prawo z drogi gminnej należy zastosować łuk R=8,0m

Projekt stałej organizacji ruchu dowiązanej do istniejącego pikietaża drogi wojewódzkiej oraz projekt organizacji ruchu na czas przebudowy drogi gminnej należy złożyć do zatwierdzenia w Departamencie Nieruchomości i Infrastruktury Urzędu Marszałkowskiego Województwa Mazowieckiego w Warszawie (ul. Brechta 3, 03-472 Warszawa). Zgodnie z § 4 rozporządzenia Ministra Infrastruktury z dnia 23 września 2003 r. w sprawie szczegółowych warunków zarządzania ruchem na drogach oraz wykonywania nadzoru nad tym zarządzaniem (Dz. U. 2017 poz. 784) **zatwierdzona stała organizacja ruchu, związana z budową lub przebudową drogi albo z budową dojazdu do obiektu przy drodze, stanowi integralną część dokumentacji budowy.**

Szczegóły techniczne i konstrukcyjne w granicach pasa drogowego drogi wojewódzkiej należy uzgodnić z Mazowieckim Zarządem Dróg Wojewódzkich w Warszawie.

**Opinia ważna wraz z rysunkiem.**

Do wiadomości:  
- MZDW w Warszawie

Sprawy prowadzi:  
Aleksandra Brędekiewicz  
Tel.: (22) 59 79 800

z up. Marszałka Województwa

*Tomasz Lewandowski*  
Zastępca Dyrektora Departamentu  
Nieruchomości i Infrastruktury  
ds. Transportu Drogowego

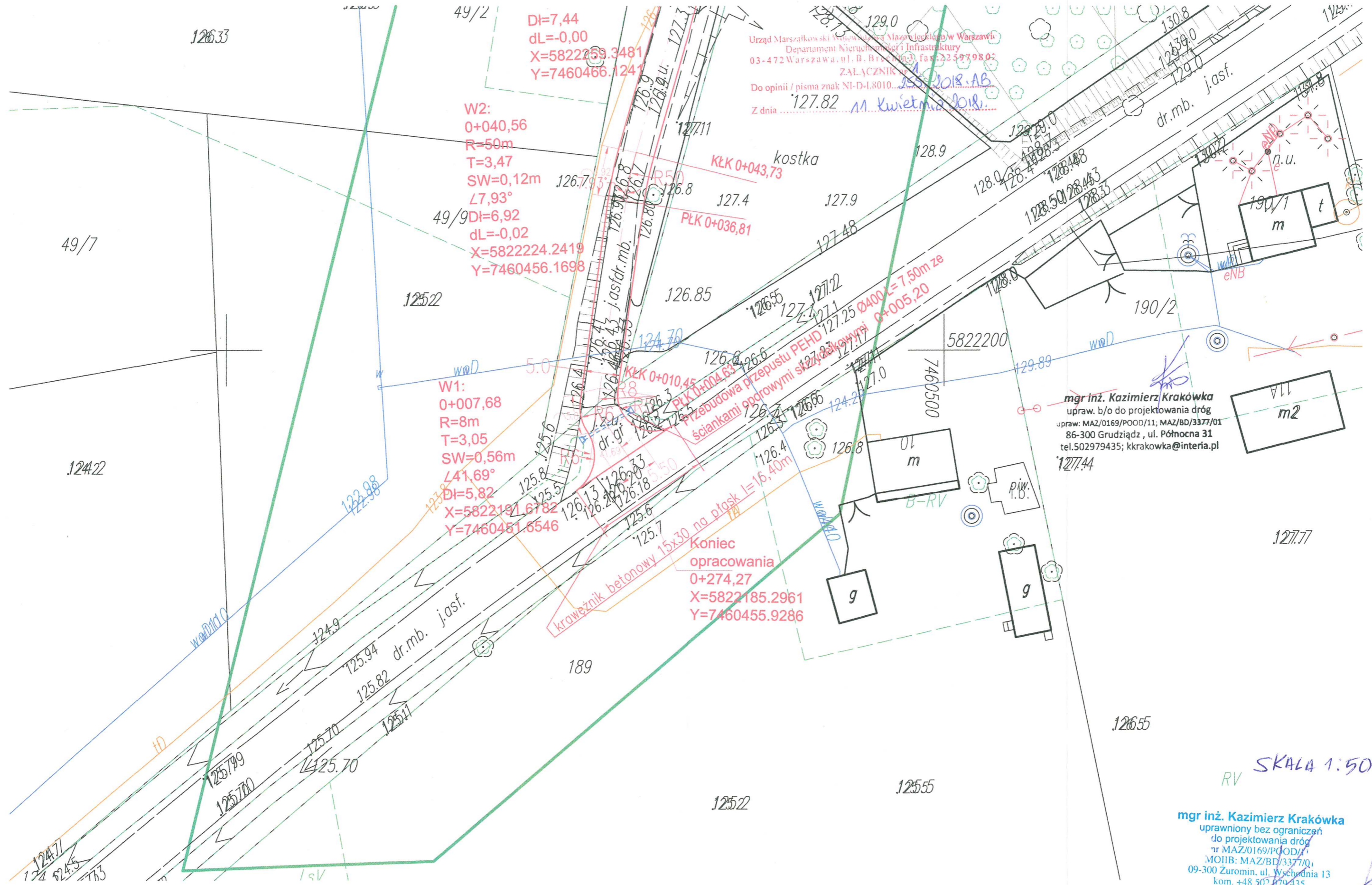
Laureat Polskiej Nagrody Jakości. Urząd realizuje zadania w oparciu o zintegrowany system zarządzania zgodny z normami: PN-EN ISO 9001:2015-10, PN-EN ISO 14001:2015-09, PN-ISO/IEC 27001:2014-12, OHSAS 18001:2007, Systemem Przeciwdziałania Zagrożeniom Korupcyjnym oraz na podstawie wytycznych PN-ISO 26000.



2017  
**PRZYJAZNY  
URZĄD**

www.mazovia.pl





DI=7,44  
dL=-0,00  
X=5822269.3481  
Y=7460466.1241

W2:  
0+040,56  
R=50m  
T=3,47  
SW=0,12m  
L7,93°  
DI=6,92  
dL=-0,02  
X=5822224.2419  
Y=7460456.1698

W1:  
0+007,68  
R=8m  
T=3,05  
SW=0,56m  
L41,69°  
DI=5,82  
X=5822191.6782  
Y=7460451.6546

Koniec opracowania  
0+274,27  
X=5822185.2961  
Y=7460455.9286

Urząd Marszałkowski Województwa Mazowieckiego w Warszawie  
Departament Nieruchomości i Infrastruktury  
03-472 Warszawa, ul. B. Bruchnacza 3, fax: 22 5 97 98 03  
ZAŁĄCZNIK  
Do opinii / pisma znak NI-D-I.8010...  
Z dnia 127.82 11. kwietnia 2018

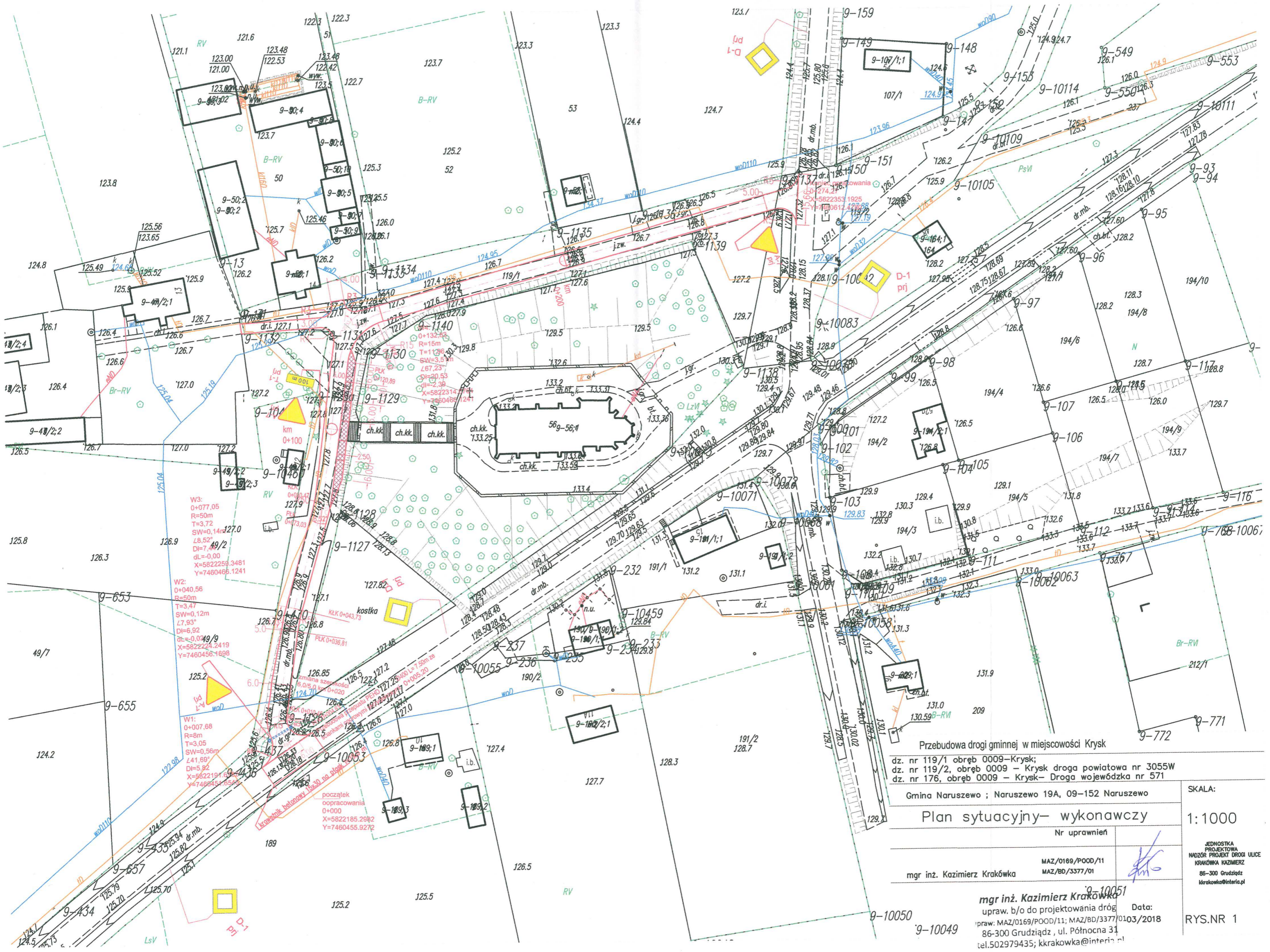
mgr inż. Kazimierz Krakówka  
upraw. b/o do projektowania dróg  
upraw: MAZ/0169/POOD/11; MAZ/BD/3377/01  
86-300 Grudziądz, ul. Północna 31  
tel.502979435; kkrakowka@interia.pl  
1277.44

mgr inż. Kazimierz Krakówka  
uprawniony bez ograniczeń  
do projektowania dróg  
nr MAZ/0169/POOD/11  
MOIIB: MAZ/BD/3377/01  
09-300 Zuromin, ul. Wschodnia 13  
kom. +48 502 979 435

mgr inż. Kazimierz Krakówka  
upraw. b/o do projektowania dróg  
upraw: MAZ/0169/POOD/11; MAZ/BD/3377/01  
86-300 Grudziądz, ul. Północna 31  
tel.502979435; kkrakowka@interia.pl

RV SKALA 1:500





Przebudowa drogi gminnej w miejscowości Krysk  
 dz. nr 119/1 obręb 0009-Krysk;  
 dz. nr 119/2, obręb 0009 - Krysk droga powiatowa nr 3055W  
 dz. nr 176, obręb 0009 - Krysk- Droga wojewódzka nr 571

Gmina Naruszewo ; Naruszewo 19A, 09-152 Naruszewo

**Plan sytuacyjny- wykonawczy**

Nr uprawnień

mgr inż. Kazimierz Krakówka

MAZ/0169/POOD/11  
 MAZ/BD/3377/01

mgr inż. Kazimierz Krakówka  
 upraw. b/o do projektowania dróg  
 praw: MAZ/0169/POOD/11; MAZ/BD/3377/01  
 86-300 Grudziądz , ul. Północna 31  
 tel.502979435; kkrakowka@interia.pl

SKALA:  
 1:1000

JEDNOSTKA  
 PROJEKTOWA  
 NADZÓR PROJEKT DROGI ULICE  
 KRAKÓWKA KAZIMIERZ  
 86-300 Grudziądz  
 kkrakowka@interia.pl

RYS.NR 1