

PLAN ODNOWY MIEJSCOWOŚCI ZABOROWO na lata 2009 – 2017

„Chcemy być gminą o zrównoważonym rozwoju, z nowoczesnym rolnictwem oraz dobrym i średnim przemysłem, głównie przetwórczym, o czystym środowisku naturalnym, dobrą infrastrukturą techniczną, kultywującą tradycje i dziedzictwo kulturowe, z możliwością uprawiania różnych form turystyki i aktywnego wypoczynku, oferującą obiekty i tereny do zagospodarowania przez inwestorów” – oto strategiczne, długofalowe cele, które przyświecają całej społeczności i władzom Gminy Naruszewo.

I. Wprowadzenie.

Opracowany Plan Odnowy Miejscowości wynika z Rozporządzenia Ministra Rolnictwa i Rozwoju Wsi z dnia 14 lutego 2008 r. w sprawie szczegółowych warunków i trybu przyznawania pomocy finansowej w ramach działania „Odnowa i rozwój wsi” objętego Programem Rozwoju Obszarów Wiejskich na lata 2007 – 2013, (Dz. U. Nr 38 poz. 220).

Działania Osi 3 – Jakość życia na obszarach wiejskich i różnicowanie gospodarki wiejskiej, Odnowa i rozwój wsi – działanie to zakłada wpływać na poprawę jakości życia na obszarach wiejskich przez zaspokojenie potrzeb społecznych i kulturowych mieszkańców wsi oraz promowanie obszarów wiejskich. Umożliwi rozwój tożsamości społeczności wiejskiej, zachowanie dziedzictwa kulturowego i specyfiki obszarów wiejskich.

Pomoc finansowa przewidziana jest na realizację inwestycji w zakresie:

- budowy, przebudowy, remontu i wyposażenia obiektów:
 - pełniących funkcje publiczne, społeczno – kulturalne, rekreacyjne i sportowe;
 - służących promocji obszarów wiejskich, w tym propagowaniu i zachowaniu dziedzictwa historycznego tradycji, sztuki oraz kultury;
- kształtowanie obszaru przestrzeni publicznej;
- budowy, remontu lub przebudowy infrastruktury związanej z rozwojem funkcji turystycznych, sportowych lub społeczno – kulturowych;
- zakupu obiektów charakterystycznych dla tradycji budownictwa w danym regionie, w tym budynków będących zabytkami z przeznaczeniem na cele publiczne;
- odnawiania, eksponowania lub konserwacji lokalnych pomników historycznych, budynków będących zabytkami lub miejsc pamięci;
- kultywowanie tradycji społeczności lokalnej oraz tradycyjnych zawodów.

Jednym z warunków otrzymywania dofinansowania ze środków unijnych jest opracowany Plan Odnowy Miejscowości, który ma swoje odzwierciedlenie w Strategii Rozwoju Gminy oraz innych dokumentach o znaczeniu strategicznym.

Plan Odnowy Miejscowości Zaborowo wpisuje się w Plan Rozwoju Lokalnego gminy Naruszewo, Strategię Rozwoju Powiatu Płońskiego, Strategię Rozwoju Województwa Mazowieckiego, Narodowe Strategiczne Ramy Odniesienia oraz Strategię Rozwoju Obszarów Wiejskich i Rolnictwa na lata 2007 – 2013.

Plan Odnowy Miejscowości jest dokumentem przedstawiającym aktualną charakterystykę społeczno – gospodarczą wsi, rys historyczny, stan istniejący oraz zadania zmierzające do poprawy sytuacji wsi Zaborowo. Dokument ten powstał w wyniku inicjatywy mieszkańców, którzy uczestniczyli w tworzeniu zapisów zawartych w Planie oraz określili główne zadania mające wpływ na podniesienie jakości życia mieszkańców wsi.

Plan Odnowy Miejscowości zawiera wykaz zadań planowanych w obrębie wsi Zaborowo oraz planowane kierunki rozwoju wraz z metodami ich wdrażania.

II. Gmina Naruszewo.

II. 1. Charakterystyka gminy Naruszewo.

II. 1. a. Informacje ogólne.

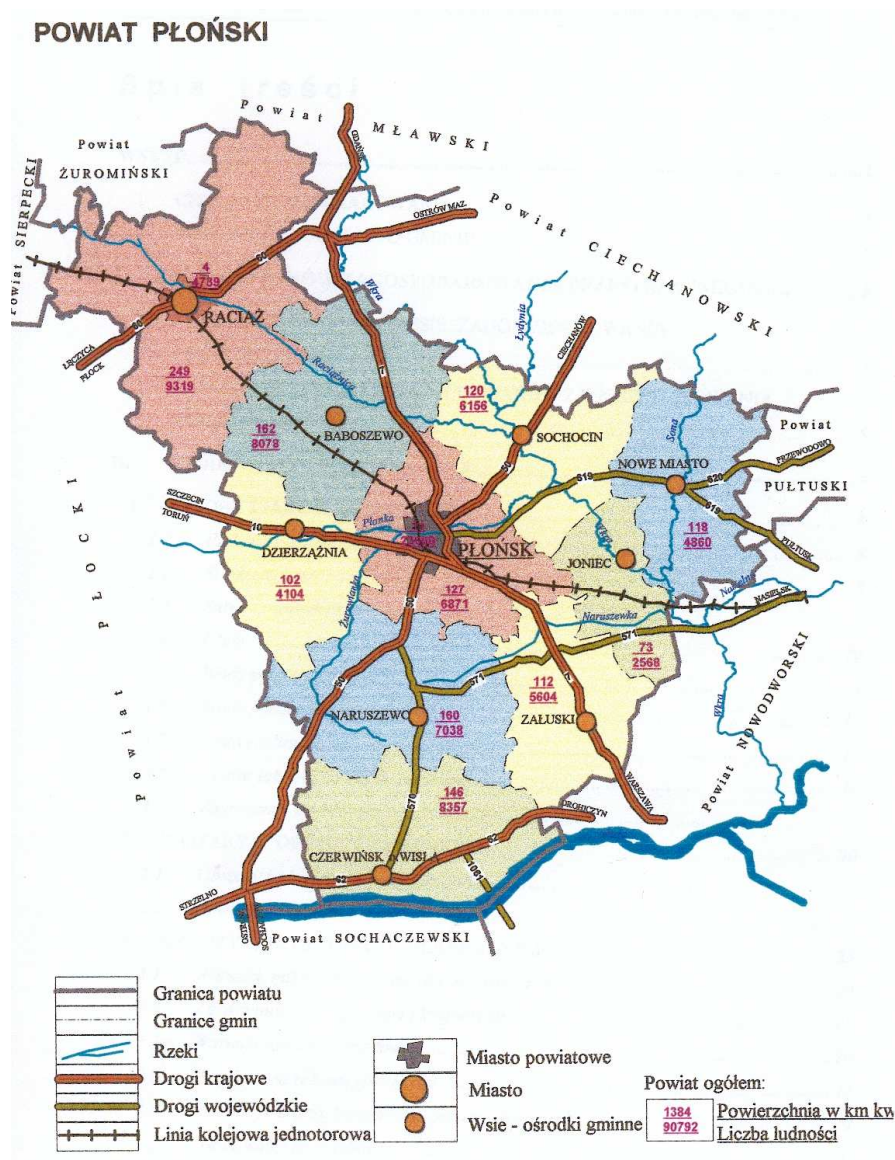
Gmina Naruszewo położona jest w południowo – zachodniej części powiatu płońskiego – 11 km od Płońska, w województwie mazowieckim w odległości 65 km od Warszawy.



Położenie Powiatu płońskiego w województwie mazowieckim

Plan Odnowy Miejscowości Zaborowo na lata 2009 – 2017

Gmina nasza graniczy z 4 gminami powiatu płońskiego: Dzierżążnia, Płońsk, Załuski i Czerwińsk oraz z 2 gminami powiatu plockiego: Wyszogród i Bulkowo.



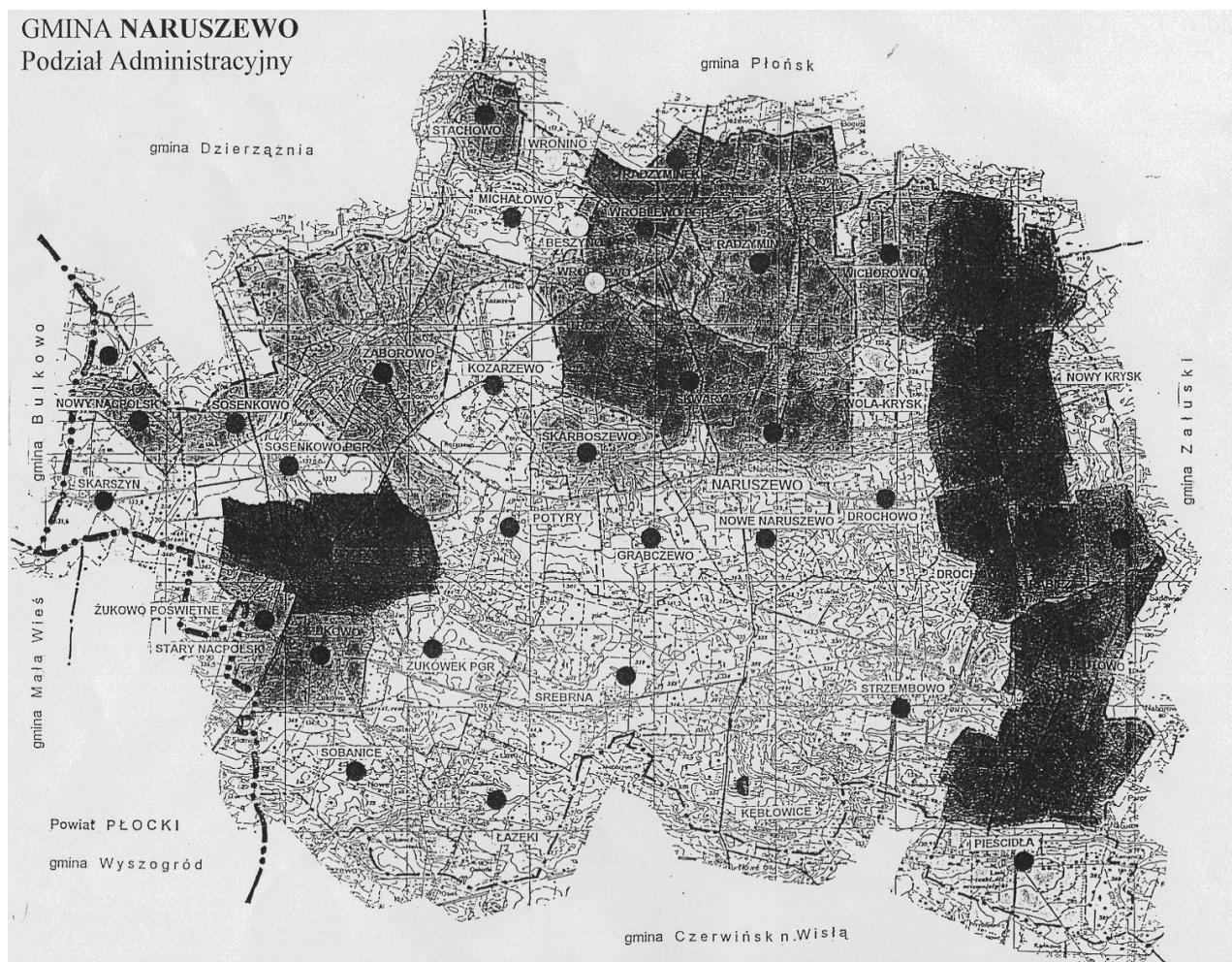
Źródło: „Studium uwarunkowań i kierunków zagospodarowania przestrzennego Gminy Naruszewo, powiat płoński, woj. mazowieckie”, opracowane przez Mazowieckie Biuro Planowania Przestrzennego i Rozwoju Regionalnego w Warszawie, Oddział Terenowy w Ciechanowie, 2002 r.

Plan Odnowy Miejscowości Zaborowo na lata 2009 – 2017

Położenie Gminy Naruszewo w powiecie płońskim

Naruszewo to administracyjny środek gminy. Znajdują się tu Urząd Gminy, Poczta, Bank Spółdzielczy, Samodzielny Zakład Opieki Zdrowotnej, Szkoła Podstawowa, Gimnazjum Oraz kilka sklepów spożywczych i przemysłowych.

42 wsie położone na terytorium gminy zajmują obszar 160 km². Gminę Naruszewo zamieszkuje ok. 7000 mieszkańców. Największe miejscowości gminy to: Nacpolsk, Naruszewo, Januszewo, Strzembowo, Radzymin, Zaborowo.



Gmina Naruszewo, podział administracyjny

II. 1. b. Warunki przyrodnicze i kulturowe.

Gmina Naruszewo leży na Mazowszu na Wysoczyźnie Płońskiej. Jest terenem typowo rolniczym, czemu sprzyja jakość gleb i warunki klimatyczne. Przez gminę przepływają rzeki Naruszewka i Żurawianka. Jest tu zlokalizowany Rezerwat Przyrody Noskowo, który został utworzony dla ochrony wielogatunkowego lasu liściastego, w którym dominują prawie dwustuletnie drzewa pomnikowe. Na terenie występują także obszary chronionego krajobrazu Naruszewski i Krysko- Joniecki.

O atrakcyjności gminy świadczą dobra kulturowe, do których należą zabytkowe kościoły oraz zespoły parkowo – pałacowe.



Kościół w Radzyminie



Kościół w Naruszewie



Rezerwat Przyrody w Noskowie



Rezerwat Przyrody w Noskowie

II. 2. Infrastruktura techniczna.

Przez teren gminy przechodzi droga krajowa Nr 50 Płońsk – Wyszogród, której znaczenie komunikacyjne podniosło wybudowanie nowego mostu na Wiśle w Wyszogrodzie. Przebiegają również dwie drogi wojewódzkie Nr 570 Wróblewo – Naruszewo – Czerwińsk i Nr 571 Naruszewo – Nasielsk.

Sieć drogowa Gminy Naruszewo obejmuje łącznie 384,8 km, z czego 149 km stanowią drogi gminne, a wśród nich 18 km dróg ma nawierzchnię asfaltową. Wskaźnik gęstości dróg publicznych o nawierzchni utwardzonej wynosi w gminie 48,8 km na 100 km². Drogi gminne o nawierzchni nieutwardzonej, gruntowej i żwirowej stanowią uzupełnienie układu komunikacyjnego gminy.

Na terenie gminy funkcjonuje 5 wodociągów grupowych w: Naruszewie, Nacpolsku, Pieścidlach, Potyrach, Łazękach. Każdy z nich posiada własną stację uzdatniania wody. Łącznie sieć wodociągowa ma długość 205 km.

Istnieje potrzeba rozbudowy sieci kanalizacyjnej, która obecnie wynosi tylko 2,4km. Gmina posiada tylko jedną oczyszczalnię mechaniczno – biologiczną w Nacpolsku, która jest własnością Spółdzielni Mieszkaniowej „Żurawianka”.

Odpady komunalne i opróżnianie zbiorników bezodpływowych z terenu gminy wykonywane jest przez Przedsiębiorstwo Gospodarki Komunalnej Sp. z o.o. w Płońsku. Ilość odpadów z każdym rokiem wzrasta. W przeliczeniu na 1 mieszkańca ilość odpadów w 2000 r. wynosiła 71,3 kg. Na terenie gminy prowadzona jest selektywna zbiórka odpadów.

Zaopatrzenie w energię elektryczną na terenie gminy odbywa się z GPZ 110/15/kW w Płońsku oraz GPZ w Wyszogrodzie. Dostawy energii pokrywają aktualne zapotrzebowanie odbiorców. Po kilkunastu latach przerwy przywrócono oświetlenie uliczne, zainstalowano ponad 270 nowych lamp.

Przez obszar gminy nie przebiega żaden gazociąg. Gospodarstwa domowe zaopatrywane są w butlowy gaz propan – butan.

W zakresie usług telekomunikacyjnych prymat wiodą sieci komórkowe, chociaż abonenci korzystają również z urządzeń telekomunikacyjnych obsługiwanych przez automatyczną centralę telefoniczną w Naruszewie i Nacpolsku, które należą do Telekomunikacji Polskiej S.A.

II. 3. Społeczeństwo Gminy.

Na terenie gminy Naruszewo mieszka ponad 7000 osób. Wskaźnik gęstości zaludnienia w gminie wynosi 42,2. Ludność w wieku produkcyjnym stanowi 58 %.

34 % ludności utrzymuje się z pracy we własnym gospodarstwie rolnym. Z pracy poza rolnictwem oraz w sektorze publicznym i prywatnym utrzymuje się 32%, z innych źródeł (m.in. renty, emerytury, zasiłki) 34% mieszkańców.

W gminie Naruszewo jest ok. 2016 gospodarstw domowych. Przeciętna liczba osób w gospodarstwie domowym wynosi 4,22.

99,7% ludności gminy mieszka w samodzielnych mieszkaniach. Przeciętna powierzchnia użytkowa mieszkania w gminie wynosi 61,7 m².

Głównym ośrodkiem kulturotwórczym gminy są szkoły, w których odbywają się szkolenia, kursy oraz imprezy z udziałem mieszkańców naszej gminy. Na terenie gminy Naruszewo istnieje sześć szkół podstawowych, dwa gimnazja i dwa licea w Naruszewie : Liceum Ogólnokształcące dla Dorosłych oraz Uzupełniające Liceum Ogólnokształcące dla Dorosłych.

Szkoły podstawowe funkcjonują w Naruszewie, Krysku, Sobanicach, Nacpolsku, Zaborowie i Radzyminku. W 36 oddziałach uczy się ponad 600 uczniów oraz pracuje ponad 60 nauczycieli.

W gminie na bieżąco prowadzone są remonty w szkołach. Najlepsze warunki lokalowe ma szkoła w Naruszewie. Młodzież ucząca się w tej szkole może korzystać z pełnowymiarowej hali sportowej. Sale gimnastyczne funkcjonują przy 3 szkołach. Dzieci uczące się w Krysku i Radzyminku nie mają pełnego dostępu do bazy sportowej.

Zapewnienie optymalnych warunków nauki. To nadrzędny cel władz samorządowych naszej gminy.

W celu zapewnienia uczniom nowoczesnych źródeł informacji wszystkie szkoły wyposażone są w sale komputerowe ze stałym połączeniem do Internetu. W szkołach prowadzona jest nauka dwóch języków obcych: język rosyjski i język angielski. Przy szkołach działają Uczniowskie Kluby Sportowe.

Na terenie gminy działają dwie biblioteki publiczne w Naruszewie i w Nacpolsku.

Na terenie gminy działają lokalni twórcy i artyści.

Dla rozwoju kulturalnego gminy duże znaczenie ma działalność OSP oraz LZS.

II. 3. Gospodarka.

W gminie Naruszewo funkcjonuje tylko rolnictwo indywidualne. Bezpośrednio z pracy w gospodarstwie rolnym utrzymuje się w gminie 2347 mieszkańców. Stanowi to 34% ogółu mieszkańców. Ogółem na terenie gminy znajduje się 1217 gospodarstw indywidualnych. Ogólna powierzchnia gospodarstw wynosi 12072 ha. Agencja Nieruchomości Rolnej posiada 58,77 ha gruntów rolnych.

W gminie przeważają gospodarstwa o powierzchni 5 – 10 ha (34% ogólnej liczby gospodarstw). Gospodarstwa o powierzchni do 5 ha stanowią 26%, natomiast o powierzchni 10 – 15 ha – 16%. Gospodarstw o powierzchni powyżej 15 ha jest 15%. Systematycznie zmniejsza się ilość gospodarstw w gminie, a wzrasta średnia wielkość gospodarstwa. Zmniejszająca się dochodowość produkcji rolnej przyczynia się do tego, że rolnicy poszukują dodatkowych źródeł dochodu.

Na terenie gminy Naruszewo jest zarejestrowanych 192 przedsiębiorców. Działalność Produkcyjną prowadzi piekarnia w Radzyminie. Na terenie gminy dominują przedsiębiorcy zajmujący się usługami transportowymi oraz handlem. Stanowią oni 89% ogólnej liczby przedsiębiorców. W gminie działa 46 sklepów spożywczo – przemysłowych, prowadzone są także usługi fryzjerskie, hydrauliczne, malarskie, stolarskie, mechaniczne i weterynaryjne.

III. Wieś Zaborowo.

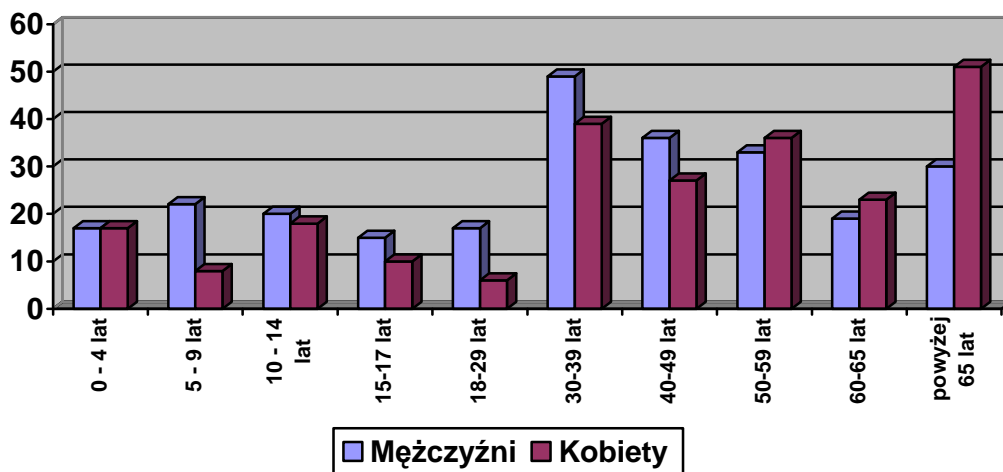
III. 1. Charakterystyka miejscowości, w której będzie realizowana inwestycja.

*„Na równinie, na zielonej,
Widzę w dali wioskę małą,
Domek płotem ogrodzony,
Na zakręcie brzozę białą;
Do gościńca droga długa,
Na niej lipy i topole,
Poza wzgórzem srebrna struga,
A za strugą szczerze pole.”*

Teofil Lenartowicz

Wieś Zaborowo położona jest w województwie mazowieckim, w powiecie płońskim i w gminie Naruszewo. W latach 1975 – 1998 należała administracyjnie do województwa ciechanowskiego. Obecnie Zaborowo tworzą 2 sołectwa. Liczy 493 mieszkańców. Strukturę wiekową społeczeństwa obrazuje poniższa tabela oraz diagram:

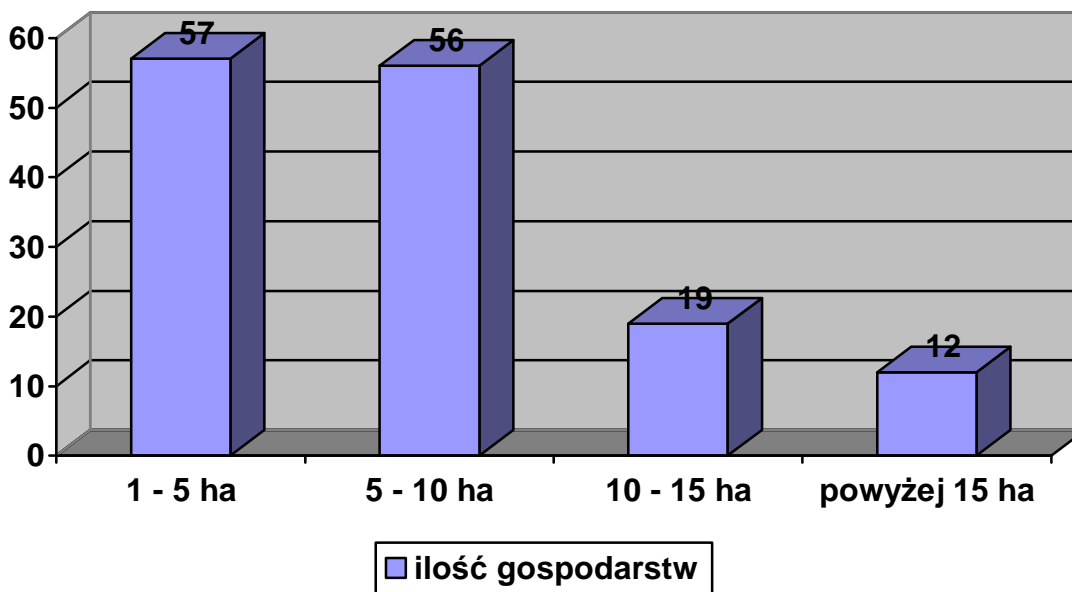
WIEK	MĘŻCZYŹNI	KOBIETY
0-4	17	17
5-9	22	8
10-14	20	18
15-17	15	10
18-29	17	6
30-39	49	39
40-49	36	27
50-59	33	36
60-65	19	23
POWYŻEJ 65	30	51
	258	235



Struktura wiekowa społeczeństwa wsi Zaborowo

Znajdują się tu domy jednorodzinne wraz z budynkami gospodarczymi. Większość mieszkańców prowadzi indywidualne, dobrze prosperujące gospodarstwa rolne. Uprawia się tu zboża, rośliny okopowe i oleiste. Na terenie wsi Zaborowo funkcjonują 144 gospodarstwa rolne. Struktura gospodarstw przedstawia się następująco:

- 1 ha – 5 ha - 57
- 5 ha – 10 ha -56
- 10 ha – 15 ha - 19
- powyżej 15 ha – 12



Struktura gospodarstw n terenie wsi Zaborowo

Przez Zaborowo przepływa rzeka Żurawianka, która ma swój początek we wsi Żukowo i wpada do Płonki, a ta do Wkry. Nasza rzeczka jest jedną z najczystszych w Polsce. Nad jej brzegiem można odpocząć i zaczerpnąć świeżego powietrza. Dużą powierzchnię nad Żurawianką oraz sześcioma stawami hodowlanymi zajmują łąki.

W okresie wakacji odwiedza naszą miejscowość młodzież i dorośli korzystający z urlopów. Przebywają oni u swoich krewnych. Zachwycają się widokiem polskiej wsi, wypoczywając z dala od hałasu, spalin samochodowych i kominów fabrycznych. Z powodzeniem mogłaby się tu rozwijać agroturystyka.

Teren miejscowości jest równinny. Obszary te zbudowane są z osadów lodowcowych. Lodowiec posuwając się od północy niósł ze sobą różnorodny materiał i głazy narzutowe, żwir, piasek, tworząc tzw. morenę denną. Zgromadzony materiał pozostawał na miejscu, tworząc do dziś zachowane malownicze tereny równinne.

III. 2. Rys historyczny.

Wieś Zaborowo wywodzi swoją nazwę od borów, jakie rozpościerały się w okolicy. Przebiegający po środku trakt stanowił jedyne połączenie komunikacyjne od miasta Płońsk w kierunku położonego nad Wisłą Wyszogrodu.

Jej krajobraz jest tylko częściowo przekształcony przez człowieka. Kilkaset lat temu szata roślinna Zaborowa stanowiła zwarty kompleks łączących się ze sobą puszczy, których pozostały dziś jedynie resztki. Wyrąb lasów nastąpił wcześniej na obszarach lepszych gleb, na których już w średniowieczu wyrosło intensywne osadnictwo.

Wieś zasługuje również na uwagę ze względu na wydarzenia, jakie miały miejsce tu podczas II wojny światowej. Na linii, gdzie przebiega granica trzech wsi: Zaborowa, Nacpolska i Kozarzewa, Niemcy usypali sporych rozmiarów okop. Miał to być punkt ogniskowy nie rozegranej nigdy potyczki z Armią Czerwoną. Okop, w istocie naruszający porządek i własność jednego z polskich właścicieli, został po wojnie przez niego zlikwidowany, pozostając jedynie w małym fragmencie na odcinku lasu.

Wieś była niegdyś siedzibą szlacheckiego majątku ziemskiego. Jest tu dwór wzniesiony ok. połowy XIX wieku. W drugiej połowie tego wieku i w początkach XX wieku znajdował się w posiadaniu rodziny Cichockich. Jest on murowany, z cegły, otynkowany. Jako klasyczna budowla szlachecka jest parterowy, na planie wydłużonego prostokąta. Od frontu znajduje się ganek o 4 żeliwnych kolumnkach, wieńczony trójkątnym szczytem. Piwnice sklepione są kolebkowo. Natomiast układ wewnątrz jest dwutraktowy. Posiada on dach dwuspadowy, kryty blachą.



Zabytkowy dworek szlachecki w Zaborowie tzw. stara szkoła

Od 1945 roku w budynku mieściła się szkoła podstawowa, dopóki w 1989 roku nie oddano do użytku nowego budynku szkolnego, mieszczącego 7 pracowni, bibliotekę i salę gimnastyczną. Dzięki staraniom dyrekcji, nauczycieli, dzieci i rodziców, teren wokół szkoły ozdabiają linie drzew, krzewy oraz rośliny ozdobne, co czyni otoczenie estetycznym. W roku szkolnym 2008/2009 do naszej placówki uczęszcza 65 uczniów klas 0 – VI ze wsi Zaborowo, Kozarzewo i Michałowo.



Nowy budynek szkoły w Zaborowie

Obok terenu szkoły znajduje się park podworski, który jest cennym składnikiem krajobrazu, gdyż jest tam wiele starych, wartościowych drzew. Dziś nieco zaniedbany jest świadectwem kultury materialnej i historii naszej miejscowości.

IV. Społeczeństwo wsi Zaborowo.

IV. 1. Aktualna sytuacja społeczno – gospodarcza wsi.

Plan Odnowy Miejscowości Zaborowo powstał przy aktywnej współpracy mieszkańców wsi. Została powołana grupa inicjatywna w celu określenia potrzeb mieszkańców oraz w celu zdiagnozowania stanu obecnego i planów na przyszłość.

Poniżej zostało przedstawione zestawienie pytań, na które odpowiadali mieszkańcy wsi.

Pytanie	Stan obecny (jak jest)	Stan planowany (jak ma być)
Co wieś wyróżnia?	<ul style="list-style-type: none">• Korzystne położenie geograficzne i przyrodnicze:<ul style="list-style-type: none">➢ bliskość rzeki,➢ stawy hodowlane,➢ duża lesistość terenu,• Bliskość aglomeracji miejskich – Płońsk Wyszogród• Zwarta zabudowa wsi• Dobre, utwardzone drogi dojazdowe• Wodociąg• Atrakcyjne warunki do mieszkania	<ul style="list-style-type: none">• Wieś bezpieczna, uporządkowana, estetyczna i atrakcyjna dla mieszkańców• Wykorzystanie terenów leśnych i zabytkowych do podniesienia atrakcyjności rekreacyjnej i turystycznej Zaborowa
Jakie pełni funkcje?	<ul style="list-style-type: none">• Mieszkalna• Rolnicza• Centrum oświatowe (szkoła podstawowa)	<ul style="list-style-type: none">• Nowoczesna infrastruktura drogowa i techniczna zaspokajająca potrzeby spędzania wolnego czasu.
Kim są mieszkańcy?	<ul style="list-style-type: none">• Rolnicy i ich rodziny• Osoby utrzymujące się z pracy poza rolnictwem, dojeżdżające do pracy poza miejscem zamieszkania• Drobnii przedsiębiorcy –	<ul style="list-style-type: none">• Aktywny udział mieszkańców w życiu społecznym i kulturalnym wsi.

Plan Odnowy Miejscowości Zaborowo na lata 2009 – 2017

	właściciele sklepów spożywczo-przemysłowych	
Co daje mieszkańcom utrzymanie?	<ul style="list-style-type: none"> • Rolnictwo • Praca w firmach prywatnych, urzędach administracji samorządowej i państwowej 	<ul style="list-style-type: none"> • Mieszkańcy utrzymujący się z rolnictwa oraz dojeżdżający do pracy poza miejscem zamieszkania. • Uaktywnienie terenu do usług turystycznych i rekreacyjnych. • Uaktywnienie usług w gospodarstwach agroturystycznych.
Jak wieś jest zorganizowana?	<ul style="list-style-type: none"> • Działa jednostka Ochotniczej Straży Pożarnej w Zaborowie. Baza lokalowa jednostki jest niewystarczająca do potrzeb. • Funkcjonuje placówka oświatowa – szkoła podstawowa. Placówka mieści się w nowoczesnym budynku, jest dobrze wyposażona w sprzęt komputerowy i pomoce dydaktyczne. • Działa Uczniowski Klub Sportowy. • Działa Rada Rodziców i Rada Parafialna. 	<ul style="list-style-type: none"> • Społeczeństwo zaangażowane w rozwiązywanie problemów społecznych wsi. • Dopuszczona jednostka Straży Pożarnej. • Sprawnie funkcjonująca szkoła, pełniąc funkcję głównego ośrodka kulturalnego wsi. • Wzrost zainteresowania społeczeństwa udziałem w imprezach kulturalnych i sportowych oraz szukaniem sposobów uzyskiwania środków finansowych.
Co wieś proponuje dzieciom i młodzieży?	<ul style="list-style-type: none"> • Zajęcia pozalekcyjne w szkole (zajęcia sportowe, teatralne, informatyczne, plastyczne i przyrodnicze) • Wyjazdy do teatru, kina, na basen • Wycieczki turystyczno – krajoznawcze • Plac zabaw przy szkole, miejsce atrakcyjne i chętnie odwiedzane przez dzieci i młodzież. Plac zabaw jest zbyt mały, a ilość urządzeń niewystarczająca w stosunku do zapotrzebowania społecznego. 	<ul style="list-style-type: none"> • Dobrze rozwinięty system zajęć pozalekcyjnych zaspokajający potrzeby dzieci i młodzieży. • Rozbudowany plac zabaw – stworzenie nowych, atrakcyjnych i bezpiecznych możliwości spędzania wolnego czasu przez najmłodsze grupy społeczeństwa. • Zorganizowanie świetlicy wyposażonej w sprzęt sportowy umożliwiający w aktywny sposób spędzanie czasu wolnego. • Budowa boiska do siatkówki i koszykówki oraz kortu tenisowego dających możliwości aktywnego spędzenia czasu wolnego społeczności lokalnej.
W jaki sposób rozwiązywane są problemy społeczne?	<ul style="list-style-type: none"> • We wsi jest sołtys i Rada Sołecka, wszelkie problemy są rozwiązywane na spotkaniach na poziomie sołectwa lub gminy. 	<ul style="list-style-type: none"> • Większy udział mieszkańców w rozwiązywaniu problemów wsi, współdziałanie z gminą w sprawach dotyczących wsi.

<p>Jakie obyczaje pielęgnuje i rozwija wieś?</p>	<ul style="list-style-type: none"> • Obchodzone są wszystkie święta kościelne, np uroczysty odpust św. Pankracego dla parafian i gości. • Szkoła organizuje szereg uroczystości i imprez środowiskowych , na które zapraszana jest cała społeczność lokalna: <ul style="list-style-type: none"> - Dzień Rodziny - Dzień Babci i Dziadka - choinka noworoczna - Dzień Dziecka • Szkoła krzewi wartości patriotyczne poprzez obchody rocznic świąt państwowych • Szkoła kultywuje tradycje związane ze świętami poprzez: <ul style="list-style-type: none"> - wykonywanie palm wielkanocnych na potrzeby lokalne - wystawa dekoracji bożonarodzeniowych i wielkanocnych - jasełka • Szkoła kształtuje postawy patriotyczne poprzez poznawanie najpiękniejszych zakątków naszego kraju podczas wycieczek turystyczno – krajoznawczych 	<ul style="list-style-type: none"> • Organizowanie imprez, festynów kulturalnych i sportowych, które zintegrują mieszkańców i bardziej zaangażują ich w sprawy publiczne.
<p>Jaki wieś ma wygląd?</p>	<ul style="list-style-type: none"> • Wieś o dość zwartej zabudowie, w centrum wsi znajduje się szkoła. • Przez wieś przebiega asfaltowa droga, wieś jest częściowo oświetlona. • Budynki mieszkalne są w dobrym stanie a obejścia zadbane i estetyczne. 	
<p>Jakie jest rolnictwo?</p>	<ul style="list-style-type: none"> • Rolnictwo w znacznej części na dość dobrym poziomie, specjalizujące się w produkcji roślinnej i zwierzęcej. 	<ul style="list-style-type: none"> • Rolnictwo spełniające standardy Unii Europejskiej: efektywne, ekonomiczne i nowoczesne.
<p>Jaka jest infrastruktura techniczna?</p>	<ul style="list-style-type: none"> • Niedostateczna infrastruktura drogowa – drogi nieutwardzone. • Brak kanalizacji. • Wieś w pełni zwodociagowana. 	<ul style="list-style-type: none"> • Zadawalająca infrastruktura drogowa. • Utwardzone wszystkie drogi i droga dojazdowa do szkoły.

	<ul style="list-style-type: none">• Niedostateczne oświetlenie.	<ul style="list-style-type: none">• Wieś wyposażona w urządzenia kanalizacyjne (oczyszczalnie przydomowe)• Wieś w pełni oświetlona.
Jaki jest stan otoczenia środowiska?	<ul style="list-style-type: none">• Przez wieś przepływa rzeka Żurawianka, znajdują się stawy, występuje duże zalesienie terenu.• Warunki przyrodnicze sprzyjają turystyce i agroturystyce.• Szkoła kształtuje postawy proekologiczne poprzez udział w akcjach na rzecz ochrony środowiska, jak „Sprzątanie świata”, „Dzień Ziemi”, konkursy, przedstawienia, zbiórkę surowców wtórnych, pedagogizację rodziców w tym zakresie.	<ul style="list-style-type: none">• Wykorzystanie warunków przyrodniczych w celach rekreacyjnych, ale z zachowaniem walorów przyrodniczych wsi.

IV. 2. Analiza SWOT

Podczas konsultacji społecznych została przeprowadzona analiza wewnętrznych i zewnętrznych uwarunkowań rozwojowych uwzględniając silne i słabe strony wsi Zaborowo oraz szanse i zagrożenia. W wyniku przeprowadzonej analizy SWOT ustalono mocne strony, na których należy oprzeć dalszy rozwój wsi, a także słabe strony, których oddziaływanie należy zminimalizować. Analiza oddziaływania tych czynników została również określona poprzez wskazanie tendencji ich zmian.

Mocne strony.

- Dobry stan środowiska naturalnego.
- Dogodne położenie komunikacyjne.
- Duży potencjał rolniczy.
- Aktywna młodzież.
- Dobrze funkcjonująca placówka oświatowa.
- Dobry stan budynku szkoły i odpowiednio wyposażony.
- Duże zaangażowanie rodziców w sprawę szkoły.

- Dobra współpraca szkoła – dom.
- Wysokie wyniki uczniów w konkursach na szczeblu gminnym, powiatowym, itp.

Słabe strony:

- Niewystarczająca infrastruktura drogowa.
- Niski poziom warunków życia.
- Niski stan zasobności gospodarstw.
- Zły stan techniczny remizy strażackiej.
- Ograniczony rozwój działalności pozarolniczej.
- Słabe zaplecze kulturalno-rekreacyjne dla dzieci, młodzieży i dorosłych
- Brak alternatywnych sposobów spędzania czasu dla mieszkańców.

Szanse:

- Możliwość uzyskania dofinansowania inwestycji ze środków Unii Europejskiej.
- Aktywność mieszkańców.

Zagrożenia:

- Odpływ młodych ludzi, emigracja zarobkowa.
- Niski przyrost naturalny, starzenie się społeczeństwa.
- Brak zaplecza kulturalnego i rozrywkowego.
- Dalszy spadek opłacalności produkcji rolniczej.

IV. 3. Zadania zmierzające do poprawy sołectwa.

Strategia rozwoju gminy wytycza cel najważniejszy, jakim jest zrównoważony rozwój gminy. Jednocześnie wskazuje obszary, które muszą stać się miejscem niezbędnych inwestycji i działań, które muszą zostać wykonane, aby cel strategiczny został zrealizowany. Lokalny Plan Rozwoju Gminy Naruszewo wytycza trzy kierunki rozwoju:

1. Rozwój rolnictwa i alternatywnych źródeł dochodów dla mieszkańców gminy.
2. Rozwój infrastruktury technicznej.
3. Rozwój infrastruktury społecznej.

W ramach pierwszego kierunku wytyczono trzy zakresy działań:

- Rozwój nowoczesnego rolnictwa i leśnictwa.
- Rozwój agroturystyki i turystyki weekendowej.
- Rozwój drobnej przedsiębiorczości i otoczenia rolnictwa.

Wytyczone zakresy działań w ramach kierunku drugiego to:

- Uzupełnienie sieci wodociągowej, rozbudowa sieci kanalizacji sanitarnej oraz regulacja stosunków wodnych.
- Budowa i modernizacja infrastruktury drogowej.
- Gazyfikacja gminy.
- Zapewnienie przedsiębiorcom i mieszkańcom gminy dostępu do energii elektrycznej zgodnie z potrzebami.
- Rozwój infrastruktury telekomunikacyjnej.
- Stworzenie systemu zbierania i likwidacji odpadów.

Kierunek trzeci jest związany z zapewnieniem szeroko rozumianego bezpieczeństwa, likwidacją bezrobocia, ograniczeniem niedostosowania społecznego, dostępem mieszkańców do edukacji oraz usług zdrowotnych.

Wytyczono następujące zakresy działań dla kierunku trzeciego:

- Zapewnienie bezpieczeństwa publicznego.
- Poprawa opieki zdrowotnej.
- Zapewnienie możliwości nowoczesnego kształcenia.
- Ograniczenie niedostosowania społecznego.
- Rozwój amatorskiego ruchu artystycznego i zapewnienie dostępności do dóbr kultury.

- Usprawnienie pracy administracji publicznej.

Plan Odnowy Miejscowości Zaborowo zawiera się w Lokalnym Planie Rozwoju Gminy Naruszewo – Rozwój infrastruktury społecznej. Mieszkańcy wsi określili potrzeby w tym zakresie jako priorytetowe:

1. Rozbudowa placu zabaw przy szkole podstawowej jako terenu rekreacyjno – sportowego dla dzieci i młodzieży.
2. Zorganizowanie świetlicy dla młodzieży.
3. Budowa boiska do piłki nożnej i siatkowej.
4. Zorganizowanie kawiarenki – czytelnicy z dostępem do Internetu.
5. Aktywizowanie mieszkańców do działań na rzecz wsi.

IV.4. Opis planowanych zadań inwestycyjnych i przedsięwzięć aktywizujących społeczność lokalną.

Plan Odnowy Miejscowości Zaborowo został skonsultowany z mieszkańcami, którzy określili następujące potrzeby i zadania inwestycyjne jako priorytetowe:

Nazwa zadania	Rozbudowa placu zabaw jako bezpiecznego i przyjaznego miejsca spotkań dzieci i młodzieży, zapewniającego ich wszechstronny rozwój, kształcącego potrzebę i nawyk aktywnego spędzania wolnego czasu na świeżym powietrzu.
Cele	Głównym celem będzie rozbudowa planu zabaw przy Szkole Podstawowej w Zaborowie. Stworzenie nowoczesnego terenu sportowo – rekreacyjnego, który powinien być przede wszystkim miejscem bezpiecznym, funkcjonalnym i trwałym, a w zastosowanych rozwiązaniach winny być wykorzystane materiały odznaczające się wysoką estetyką i jakością.

	<p>Właściwie dobrane materiały, prawidłowe rozmieszczenie urządzeń, zastosowanie odpowiedniej nawierzchni, a także umiejętne dobranie elementów dodatkowych takich jak: ogrodzenie, ławki, kosze na śmieci, alejki, zieleń, jest podstawowym warunkiem stworzenia miejsca jednocześnie bezpiecznego i atrakcyjnego.</p> <p>Przedsięwzięcie pozwoli zaangażować mieszkańców w sprawy publiczne, promować naszą miejscowość, zwiększy atrakcyjność wsi, stworzy możliwość spotkań mieszkańców i wzmocni poczucie przynależności do społeczności szkolnej i środowiska lokalnego, jak również stworzy warunki do indywidualnego i grupowego działania na rzecz innych ludzi.</p>
Przeznaczenie	<p>Nowoczesny Plac zabaw (teren sportowo – rekreacyjny) to miejsce zabaw i aktywnego wypoczynku, przeznaczone dla osób w różnym wieku. Zaproponowane rozwiązania powinny zachęcać do wspólnej, aktywnej i kreatywnej zabawy. Zróżnicowanie rodzajów, funkcji i wielkości urządzeń powinno zapewnić możliwość zabawy osobom o różnej sprawności, a poszczególne funkcje powinny kształtować poczucie równowagi, wycucie przestrzeni, odwagę, siłę, gibkość, szybkość i zwinność.</p> <p>Przedsięwzięcie uaktywni życie kulturalne i towarzyskie mieszkańców.</p>

IV.5. Projekt inwestycyjny placu zabaw

4.	Prognozowany harmonogram realizacji			
Główne etapy realizacji	Rok 2009			
Kwartał	I	II	III	IV
Rozbudowa placu zabaw jako bezpiecznego i przyjaznego miejsca spotkań dzieci i młodzieży, zapewniającego ich wszechstronny rozwój, kształcącego potrzebę i nawyk aktywnego spędzania wolnego czasu na świeżym powietrzu.			X	X
5	Szacunkowy koszt realizacji zadania w podziale na kwartały w tys. zł			
Rozbudowa placu zabaw jako bezpiecznego i przyjaznego miejsca spotkań dzieci i młodzieży, zapewniającego ich wszechstronny rozwój, kształcącego potrzebę i nawyk aktywnego spędzania wolnego czasu na świeżym powietrzu.			38	

V. Podsumowanie

Na terenie Zaborowa brak jest aktualnego miejscowego ogólnego planu zagospodarowania przestrzennego, natomiast teren objęty projektem znajduje się w strefie rozwoju rolnictwa i funkcji rolno – leśnych.

Rozbudowany plac zabaw z odpowiednio przygotowanymi nawierzchniami i ogrodzeniem stworzy estetyczne i bezpieczne centrum sportowo - rekreacyjne wsi.

To ważne miejsce dla funkcjonowania wsi zwłaszcza, że bliskość szkoły mogłaby stanowić silne zaplecze kulturalne wsi.

Poznanie potrzeb kulturowych, społecznych pozwoli stworzyć lepsze jutro wszystkim mieszkańcom wsi, a w szczególności dzieciom i młodzieży.

Mieszkańcy są bardzo zaangażowani w realizację projektu, wyrazili chęć udziału w pracach, mogliby włożyć wkład pracy własnej, zorganizować transport, uporządkować teren pod rozbudowę placu zabaw i promować projekt wśród mieszkańców gminy.

Projekt jest bardzo istotny dla mieszkańców wsi Zaborowo ale ograniczony budżet Gminy Naruszewo nie pozwala na realizację powyższych zamierzeń z własnych środków, dlatego dofinansowanie z EFROW jest bardzo ważnym czynnikiem, który umożliwi jego realizację.

Z myślą o młodym pokoleniu mieszkańcy Zaborowo chcieliby stworzyć w przyszłości także:

- świetlicę z zapleczem umożliwiającym aktywne spędzanie wolnego czasu, dającą możliwość organizowania szkoleń, kursów, spotkań informacyjnych z zakresu rolnictwa, działalności pozarolniczej i agroturystycznej,
- nowoczesne boiska do piłki nożnej, siatkowej i koszykowej z uwagi na działający Klub Sportowy przy Szkole Podstawowej w Zaborowie oraz chęć zorganizowania drużyny piłkarskiej,
- kawiarenkę – czytelnię z dostępem do Internetu zapewniającą atrakcyjne spędzanie czasu i kształtowanie rozwoju osobistego młodzieży.

Plac zabaw, świetlica, boiska i kawiarenka – czytelnia stworzą centrum kulturalno – sportowo – rekreacyjne wsi.

Zrealizowanie powyższych zamierzeń przyczyni się do:

- zwiększenia zadowolenia mieszkańców wsi,
- zwiększy atrakcyjność miejscowości,

Plan Odnowy Miejscowości Zaborowo na lata 2009 – 2017

- umożliwi mieszkańcom rozwój zainteresowań,
- stworzy możliwość spotkań mieszkańców, zintegruje społeczeństwo i zwiększy ich zaangażowanie w życie społeczne.