

PROJEKT BUDOWLANY

OBIEKT I ADRES:

SIEĆ WODOCIĄGOWA Z PRZYŁĄCZAMI
KRYSK GMINA NARUSZEWO

Działki objęte opracowaniem nr ewid.:
12, 70, 77/3, 77/4, 77/1, 78, 79, 101/3, 101/4,
101/1, 100, 99

INWESTOR: GMINA NARUSZEWO
09-152 Naruszewo, Naruszewo 19a

PROJEKTANT: inż. Janusz Białorucki

Uprawniony Projektant i Kierownik Budowy
i Robót specjalnych instalacji/inżynierskiej
w zakresie sieci i instalacji sanitarnych
Nr upraw. - 18/88

inż. Janusz Białorucki

ZAŁĄCZNIK DO ZGŁOSZENIA
ROBÓT BUDOWLANYCH

nr AB.6743. 743 2015

z dnia 16.07.2015r.

czerwiec 2015

STAROSTWO POWIATOWE
W PŁOŃSKU
09-100 Płońsk, ul. Płocka 39

Zawartość opracowania:

Opis techniczny i opis do planu zagospodarowania działki	str. 1-4
<i>Rysunki:</i>	
Projekt zagospodarowania - rys. nr 1	str. 5
<i>Załączniki:</i>	
Oświadczenie projektanta	str. 6
Uprawnia budowlane projektanta i przynależność do izby	str. 7
Warunki techniczne ZUW Mława	str. 8
Decyzja o ustaleniu lokalizacji inewstycji celu publicznego	str. 9-13
Protokół uzgodnień z Narady Koordynacyjnej Usytuowania Projektowanych Sieci Uzbrojenia Terenu	str. 14-16
Uzgodnienie - Wojewódzkiego Zarządu Melioracji i Urządzeń Wodnych w Warszawie, Oddział w Ciechanowie, Inspektorat w Płońsku	str. 17
Opinia PPIS w Płońsku	str. 18
Decyzja PZD	str. 19-21
Decyzja Wójta Gminy	str. 22-24

OPIS TECHNICZNY I OPIS DO PLANU ZAGOSPODAROWANIA DZIAŁKI

1.0. PODSTAWA OPRACOWANIA.

Podstawą opracowania jest:

- zlecenie Inwestora
- warunki techniczne ZUW Mława
- mapa do celów projektowych w skali 1: 1000
- normy i normatywy techniczne
- katalogi wyrobów rurociągów.

2.0. CEL I ZAKRES OPRACOWANIA

Celem opracowania jest zapewnienie wody z gminnej sieci do nieruchomości oznaczonych nr ewid. działki 60/1, 24/4, 24/1 w miejscowości Postróże gm. Naruszewo.

Działki objęte opracowaniem- 12, 70, 77/3, 77/4, 77/1, 78, 79, 101/3, 101/4, 101/1, 100, 99 nie znajdują się strefie wpisane do rejestru zabytków i nie podlegają ochronie na podstawie ustaleń miejscowego planu zagospodarowania przestrzennego .

Brak wpływu eksploatacji górniczej na zamierzoną inwestycję.

Projektowana inwestycja nie stwarza zagrożenia dla środowiska i zdrowia użytkowników.

Projektowana inwestycja nie należy do obiektów budowanych skomplikowanych.

3.0. Opis techniczny

3.1.1 Włączenie sieci i przyłączy wodociągowych

Projektowana sieć wodociągowa z rur PCV $\varnothing 110\text{mm}$ zostanie włączona do istniejącego w działce nr 12 gminnego wodociągu $\varnothing 110\text{mm}$ PVC poprzez montaż trójnika PVC $\varnothing 110/110\text{mm}$. W miejscu wciniki zamontować zasuwę żeliwną DN100. Rury przyłączeniowe PE 100 SDR17 $\varnothing 40\text{mm}$ włączone zostaną do proj. rur PVC $\varnothing 110\text{mm}$ za pomocą nawiertki $\varnothing 110/50$ żeliwnej. Każde przyłącze ma zaprojektowaną zasuwę żeliwną z miękkim uszczelnieniem klina GW $\varnothing 40\text{mm}$ z obudową i skrzynką uliczną. Skrzynkę zasuw obetonować.

3.1.2 Zasady wykonania wykopów

Wykorytować ziemię urodzajną i złożyć na odkładzie wzdłuż jednej strony wykopu.

Wykop pod sieć i przyłącza wykonać mechanicznie i ręcznie w pobliżu wodociągu i istniejącego uzbrojenia. Wykop głębokości powyżej 1m zabezpieczyć poprzez szalowanie pełnych ścian wypraskami. Profilowanie dna wykopu wykonywać wyłącznie ręcznie.

Zasypanie wykopów wykonać w sposób następujący:

pierwsza warstwa zasyпки do wys. 20cm ponad wierzch rurociągu i kolejne warstwy wykonać ręcznie piaskiem bez kamieni, korzeni itp. Warstwę tą zagęścić ubijakiem ręcznym.

Każdą warstwę powyżej 40cm ponad wierzch rury zasypać mechanicznie bez zagęszczenia.

Nadmiar gruntu rozplantować. W przejściu przez drogę gminną wymienić i zagęścić grunt zgodnie z wymogami zarządcy drogi. Zastosować zasypkę pospółką.

3.1.3 Ułożenie rur

Sieć i przyłącza wodociągowe układać na podłożu piaskowym gr. 10cm oraz w obsypce z piasku do wysokości 10cm ponad rurę z dokładnym zagęszczeniem. Minimalne przykrycie bez konieczności wykonania ocieplenia wynosi dla rur przyłącza wodociągowego 1,7m. Przejście pod drogą powiatową wykonać metodą przewiertu sterowanego układając rurę osłonową stalową DZ 219mm. Końcówki rury uszczelnić manszetą np. Integra typ N 100/200. Rurę przewodową w rurze osłonowej ułożyć na płozach np. Integra typ BR. Na wybudowanym uzbrojeniu w wykopie nad rurociągiem 0,4m ponad jego górna krawędzią ułożyć taśmę PCV z wkładką metalową. Na końcówce sieci przy hydrANCIE oraz w miejscu wciniki wykonać blok oporowy.

3.1.4 Materiał

Sieć wodociągową wykonać z rur PCV-U PN10 $\varnothing 110$, przyłącza z rur PE100 SDR17 $\varnothing 40$ mm z atestem higienicznym, łączniki PCV i PE elektrooporowe. Sieć z rur $\varnothing 110\text{mm}$ zakończyć hydrantem DN80. Przyłącza w budynku i studni wodomierzowej zakończyć wodomierzem skrzydełkowym. Projektuje się szczelną studnię wodomierzową DN1000 PVC. Każdy zastosowany materiał musi mieć atesty i deklaracje zgodności.

Zestawienie zaprojektowanych obiektów/ materiału- sieć wodociągowa.

L.P	Nazwa materiału	Jednostka	Ilość
1	PVC-U PN10 $\varnothing 110\text{mm}$	m	215
2	Wcinka do wodociągu PVC $\varnothing 110\text{mm}$ wraz z zasuwą	kpl	1
3	Hydranty p.poż DN80 wraz z zasuwą	kpl	1

Zestawienie zaprojektowanych obiektów/ materiału- przyłącza wodociągowe.

L.P	Nr działki	Ø 40 PE	Ø 32 PE	Zasuwa DN 25	Zasuwa DN 32	Nawiertka Ø 110/50	Wodomierz DN 20	Studnia wodomierzowa DN 1000
1	77/4	43,4	-	-	1	1	1	-
2	77/1	3,5	-	-	1	1	1	1
3	79	2	-	-	1	1	1	1
4	101/4	35,3	-	-	1	1	1	-
5	101/3	122,3	-	-	1	1	1	1
6	101/1	29,9	7,8	1	-	1	1	-
7	100		12,2	1	-		1	-

3.1.5 Wodomierz

Wodomierze antymagnetyczne jednostrumieniowe dn20mm zaprojektowano w budynkach mieszkalnych oraz w szczelnych studniach wodomierzowych. Montować zgodnie z wymaganiami PN-91/M-54910. Zamontować dwa zawory: przed i za wodomierzem. Za wodomierzem i zaworem na instalacji wewnętrznej zamontować zawór antyskażeniowy typ EA DN20. Uwaga!!! Nie łączyć istniejącej w budynku instalacji hydroforowej z nowo pobudowanym przyłączem.

3.1.6 Próba szczelności i dezynfekcja

Wykonany rurociąg przyłącza poddać próbie szczelności zgodnie z wymogami normy PN-70/1075 na ciśnienie 1.0 Mpa. Próbę uznaje się za dokonaną jeśli wymagane ciśnienie, w czasie 0,5 godz. nie ulega zmianom lub wahaniom. Próbę odbiera dostawca wody.

Rurociąg przed uruchomieniem należy zdezynfekować 3% roztworem wodnym podchloryny sodu w dawce 25 g NaOCl/ 1 m³ wody. Czas dezynfekcji (przetrzymania) = 24 godz.

Po zakończeniu dezynfekcji wodę z rurociągu spuścić do zbiornika, gdzie winna być poddana dechloracji aż do uzyskania dawki wolnego chloru w wodzie nie większej niż 1,0 mg Cl₂ / dm³ wody.

Dechlorację przeprowadzić 30 % roztworem wodnym tiosiarczanu sodowego..

Po przeprowadzeniu dezynfekcji rurociąg przepłukać - do momentu utraty odczuwalnego zapachu chloru.

Skuteczność dezynfekcji rurociągu stwierdza Terenowy Organ Sanitarny.

3.2. Uwagi ogólne, kolizje.

Na trasie przebiegu projektowanego uzbrojenia nie występuje uzbrojenie podziemne.

Wykonując przyłącze należy:

- uzyskać pozwolenie na budowę uzbrojenia w Starostwie Powiatowym w Płońsku
- uzyskać zgodę od Zarządcy drogi na wejście w pas drogowy
- wytyczyć i zainwentaryzować przyłącza
- wykonanie przyłączy uzgodnić z ZUW Mława
- powiadomić przed zasypaniem wykopu i uzgodnić termin odbioru z ZUW Mława
- przedstawić świadectwa jakościowe materiałów przeznaczonych do wbudowania w ZUW Mława
- dokonać próby szczelności
- zdezynfekować przyłącze
- wykonać badania wody pod względem bakteriologicznym

Wszystkie roboty związane z budową przyłącz wodociągowego powinien prowadzić wykonawca koncesjonowany.

Całość robót wykonać z zachowaniem szczególnej ostrożności, stosując wymagane oznakowanie i zabezpieczenie wykopów wg Warunków Technicznych Wykonania i Odbioru Robót cz. II INSTALACJE SANITARNE I PRZEMYSŁOWE oraz INSTRUKCJI WYKONANIA SIECI WODOCIĄGOWYCH Z RUR PVC I PE przy uwzględnieniu przepisów zawartych w normach: BN-83/8836-02 Przewody podziemne. Roboty ziemne. Wymagania i badania przy odbiorze BN-78/9192-02 Wodociągi wiejskie. Przewody ciśnieniowe z rur z tworzyw sztucznych. Wymagania i badania przy odbiorze.

PN-70/B-10715 Wodociągi. Szczelność przewodów. Wymagania i badania przy odbiorze.

Rozporządzenie MBiPMB z dnia 28-03-1972r w sprawie bezpieczeństwa i higieny pracy przy wykonywaniu robót budowlano-montażowych (Dz.B.Nr 13/72)

3.3. Podstawowe zagadnienia bhp.

1. Roboty ziemne wykonywać z zachowaniem środków ostrożności , szczególnie w miejscach skrzyżowań z innymi urządzeniami podziemnymi.
2. Wykopy głębsze niż 1.0m powinny być wykonywane ze skarpami o nachyleniu odpowiednim do rodzaju gruntu lub umacniane (wypraskami, balami, grodzicami, szalunkami systemowymi).
3. Wykopy powinny być ogrodzone barierkami ochronnymi o wys. 1.1m.
4. W przypadku pozostawienia na noc nie zasypanych wykopów, na barierkach należy wywiesić dobrze widoczne, czerwone światło ostrzegawcze.
5. Prace montażowe należy wykonywać wyłącznie przy pomocy pełnosprawnych narzędzie. Używanie narzędzi uszkodzonych jest zabronione.
6. Podczas wykonywania robót należy przestrzegać obowiązujących przepisów bhp i p.poż..

3.4. Informacja dotycząca bezpieczeństwa i ochrony zdrowia.

3.4.1 Dane ogólne i zakres robót.

1. Nazwa obiektu: SIEĆ WODOCIĄGOWA Z PRZYŁĄCZAMI W MIEJSCOWOŚCI KRYSK gm. Naruszewo
2. Inwestor: GMINA NARUSZEWO
3. Projektant sporządzający informacje: inż. Janusz Białorucki
09-100 Płońsk ul. Warszawska.
4. Zakres robót : zgodnie z opisem technicznym

3.4.2 Informacje szczegółowe dotyczące BIOZ.

1. Elementy zagospodarowania terenu, które mogą stwarzać zagrożenie bezpieczeństwa i zdrowia ludzi.
 - a. słupy energetyczne-możliwość przewrócenia przy bliskich wykopach,
 - b. drzewa- możliwość przewrócenia,
 - c. kable energetyczne NN – możliwość porażenia prądem w przypadku uszkodzenia,
 - d. kable teletechniczne- możliwość wyrządzenia szkód materialnych w przypadku zerwania lub uszkodzenia,
 - e. przewody wodociągowe – możliwość zalania wykopów oraz wyrządzenia szkód materialnych w przypadku uszkodzenia,
2. Przewidywane zagrożenia mogące wystąpić przy realizacji robót budowlanych.
 - Zagrożenie porażeniem prądem w przypadku uszkodzenia izolacji przewodu. Podczas wykonywania wykopów w pobliżu kabli (wcześniej ustalić dokładną ich lokalizację) roboty ziemne powinny być wykonane bardzo ostrożnie i wyłącznie ręcznie pod nadzorem RE.
 - Zagrożenie od upadających słupów i drzew. To zagrożenie należy wyeliminować stosując umocnienia ścian wykopów w pobliżu tego uzbrojenia lub wykonywanie instalacji tunelowo.
 - Zagrożenie zalania wodą w przypadku uszkodzenia przewodu wodociągowego. Podczas wykonywania wykopów w pobliżu przewodów wodociągowych (wcześniej ustalić dokładną ich lokalizację) roboty ziemne powinny być wykonane bardzo ostrożnie i wyłącznie ręcznie pod nadzorem Dostawcy Wody.
 - Zagrożenie zasypania ziemią pracowników w wykopach. Dla uniknięcia tego zagrożenia wykopu głębsze niż 1.0m należy wykonać ze skarpami o nachyleniu, które zabezpieczy wykop przed ich obsuwaniem lub w przypadku wykopów o ścianach pionowych wykonać umocnienia ścian wypraskami, balami drewnianymi lub szalunkami systemowymi o odpowiedniej wytrzymałości.
 - Zagrożenie upadkiem do wykopu. Wykop należy zabezpieczyć barierkami ochronnymi i dobrze oznakować.
 - Zagrożenie dla ruchu pojazdów po drogach jeżeli utrudnienia w ruchu są spowodowane prowadzeniem robót. Wykonać projekt organizacji ruchu drogowego na czas budowy i zastosować oznakowanie wg uzgodnień Policji i Właściciela Drogi.
3. Prowadzenie instruktażu pracowników.

Przed przystąpieniem do realizacji robót szczególnie niebezpiecznych (umocnienia wykopów i ich demontaż, montaż ciężkich elementów uzbrojenia przewodów i pompowni) należy przeprowadzić szczegółowy instruktaż pracownikom, którzy zatrudnieni będą przy realizacji

- zadania, uwzględniający w sposób szczególny przepisy i zagadnienia BHP przy wykonywaniu tego rodzaju robót.
4. Środki techniczne i organizacyjne zapobiegające niebezpieczeństwom wynikającym z wykonywania robót budowlanych w strefach szczególnego zagrożenia zdrowia.

Należy stosować:

- zmianę organizacji ruchu na odcinkach drogi objętych budową,
- wyłączenie odcinków drogi z użytkowania jeżeli tego będą wymagały względy bezpieczeństwa (z określeniem sposobu objazdu wyłączonych odcinków),
- odpowiednie oznakowanie miejsca wykonywania robót i jego zabezpieczenie,
- ograniczenie prędkości pojazdów,
- dokładne oznaczenie miejsca lokalizacji istniejących urządzeń podziemnych,
- umocnienie ścian wykopów powyżej gł. 1.0m lub wykonywanie wykopów ze skarpami,
- zabezpieczenie wykopów barierkami ochronnymi,
- oznakowanie miejsca wykopów na okres nocny poprzez powieszenie na barierkach świateł ostrzegawczych czerwonych,
- stosowanie wyłącznie sprawnych maszyn i urządzeń,
- kontrola trzeźwości pracowników,
- kontrolę aktualnych świadectw zdrowia pracowników,
- środki ochrony osobistej (kamizelki ostrzegawcze, kaski, maski, okulary i rękawice)
- właściwą odzież ochronną i obuwie,
- maszyny i inne urządzenia techniczne oraz narzędzia zmechanizowane zgodnie z instrukcją producenta przy spełnieniu wymagań określonych w przepisach dotyczących systemu oceny zgodności.

Podpis

Uprawniony Projektant, Kierownik Budowy
i Robót o specjalności Instalacyjno-Instalacyjnej
w zakresie Instalacji sanitarnych
Nr 123456789 - 12/83
Janina Włostkiewicz

STAROSTWO POWIATOWE
W PŁOŃSKU
09-100 Płońsk, ul. Płocka 39

STAROSTA PŁOŃSKI

Dokumentacja nr: GG.6630 121.2015
była przedmiotem narady koordynacyjnej przeprowadzonej w siedzibie
Starostwa Powiatowego w Płońsku przy ul. ZWM 10 dn.: 24.06.2015r.

- w formie:
- zebrania zainteresowanych podmiotów,
 - za pomocą środków komunikacji elektronicznej.

Płońsk, dn.: 24.06.2015r. *inż. Janusz Białorucki*
(podpis)

Uzgodniono na podstawie art. 3,
ustawy z dnia 14 marca 1985 roku
o Państwowej Inspekcji Sanitarnej
(t.j.: Dz. U. z 2011 r. Nr 212, poz. 1263 z późn. zm.)
z zastrzeżeniami / bez zastrzeżeń

dnia 03.07.2015r.

Nr rej. ZNS - 714-072/2015

PAŃSTWOWY POWIATOWY
INSPEKTOR SANITARNY
W PŁOŃSKU

lek. med. *Krzysztof Bielski*

RZECZOZNAWCA DO SPRAW ZABEZPIECZEN
PRZECIWPÓŻAROWYCH
inż. *Leszek Kowalski* Nr upr. 396/99

Ciechanów, dnia 9.07.2015r.
Zgodność projektu z wymaganiami ochrony
przeciwpożarowej stwierdzam
bez uwag z uwagami

Obręb: 0009 Krysk
Jedn. ewid. 142007_2 Naruszewo
Powiat płoński, woj. mazowieckie
Skala 1:1000

— projektowana sieć
— projektowane przyłącze

**ZAŁĄCZNIK DO ZGŁOSZENIA
ROBÓT BUDOWLANÝCH**

nr AB.6743. 743 2015
z dnia 16.07.2015r.

Objekt: Sieć wodociągowa z przyłączami		Skala rys. 1:1000	
Adres: Krysk gm. Naruszewo, dz.nr ew:12, 70, 77/3 77/4, 77/1, 78, 79, 101/3, 101/4, 101/1, 100, 99		Data 06.2015	
Inwestor: Gmina Naruszewo, 09-152 Naruszewo, Naruszewo 19a		Podpis:	
Projektant: branża sanitarna Nazwa rys: Projekt zagospodarowania działki	inż. Janusz Białorucki Cie. 19/88	Podpis:	Numer rys. 1

Płońsk dnia 2015-07-08

OŚWIADCZENIE

Oświadczam, że opracowanie projektu zagospodarowania działki oraz projektu budowlanego sieci wodociągowej z przyłączami w obrębie nieruchomości oznaczonych nr ewidencyjnym działki 12, 70, 77/3, 77/4, 77/1, 78, 79, 101/3, 101/4, 101/1, 100, 99 w miejscowości Krysk gm. Naruszewo wykonano zgodnie z wymaganiami ustawy z dnia 7 lipca 1994 r. Prawo budowlane (Tekst jednolity: Dz. U. z 2013 r., poz. 1409 z późn. zmianami), odpowiednimi przepisami i normami, oraz zasadami wiedzy technicznej. Ponadto oświadczam, że projekt został złożony w stanie kompletnym z punktu widzenia celu, któremu ma służyć.

Uprawniony Projektant i Wykonawca Budowy
i Robot o specjalności: inżynier inżynierii
w zakresie instalacji sanitarnych
Nr upr. C.0 - 12/88

inż. Janusz Białorucki

Nr ewidencyjny Ciel-19/88

STWIERDZENIE POSIADANIA PRZYGOTOWANIA ZAWODOWEGO

do pełnienia samodzielnej funkcji technicznej w budownictwie

Na podstawie art. 18 ust. 1 i art. 57 ust. 3 ustawy z dnia 24 października 1974 r. - Prawo budowlane (Dz. U. Nr 38, pozycja 229) oraz § 5 ust. 1 pkt. 1, § 6 ust. 1, § 7, § 13 ust. 1 pkt. 4 lit. a, b rozporządzenia Ministra Gospodarki Terenowej i Ochrony Środowiska z dnia 20 lutego 1975 r. w sprawie samodzielnych funkcji technicznych w budownictwie (Dz. U. Nr 8, poz. 46).

STWIERDZAM

że Obywatel JANUSZ BIAŁORUCKI

inżynier budownictwa

urodzonej(a) dnia 23 sierpnia 1955r. w Miawie

posiada przygotowanie zawodowe do pełnienia samodzielnej funkcji kierownika budowy i robót

w specjalności instalacyjno-inżynierskiej


Obywatel JANUSZ BIAŁORUCKI

jest upoważniony: w zakresie sieci i instalacji sanitarnych

1. do kierowania, nadzorowania i kontrolowania budowy i robót, kierowania i kontrolowania wytwarzania konstrukcyjnych elementów sieci i instalacji oraz oceniania i badania stanu technicznego w zakresie instalacji sanitarnych, sieci wodociągowych, kanalizacyjnych i ciepłychychnych, sieci wodociągowej, do sporządzania w budownictwie osób fizycznych projektów instalacji sanitarnych, sieci wodociągowych, kanalizacyjnych i ciepłychychnych.



DYREKTOR WYDZIAŁU
BUDOWNICTWA
i KANALIZACJI
i Ciepłychychnych



P O L S K A
I N Ż Y N I E R O W
B U D O W N I C T W A

Zaświadczenie

o numerze ewidencyjnym

MAZ-611-9XS-DT7*

Pan JANUSZ BIAŁORUCKI o numerze ewidencyjnym MAZ/BO/7-343/01

adres zamieszkania: WARSZAWSKA 24, 09-100 PŁONSK

jest członkiem Mazowieckiej Okręgowej Izby Inżynierów Budownictwa i posiada wymagane ubezpieczenie od odpowiedzialności cywilnej;

Niniejsze zaświadczenie jest ważne od 2015-01-01 do 2015-12-31.

Zaświadczenie zostało wygenerowane elektronicznie i opatrzone bezpiecznym podpisem elektronicznym weryfikowanym przy pomocy ważnego kwalifikowanego certyfikatu w dniu 2014-12-09 roku przez:

Mieczysław Grodzki, Przewodniczący Rady Mazowieckiej Okręgowej Izby Inżynierów Budownictwa

Uzasadnienie: z dnia 15 września 2001 r. o podpisie elektronicznym (Dz. U. 2001 Nr 130 poz. 1450) oraz w postaci elektronicznej opatrzone bezpiecznym podpisem elektronicznym weryfikowanym przy pomocy ważnego kwalifikowanego certyfikatu są równoważne pod względem siły dowodowej dokumentom opatrzonym podpisem własnoręcznym.

* Weryfikację poprawności danych niniejszym zaświadczeniu można sprawdzić za pomocą numeru weryfikacyjnego zamieszczonego na stronie Polskiej Izby Inżynierów Budownictwa: www.pib.org.pl lub kontaktując się z biurem właściwej Okręgowej Izby Inżynierów Budownictwa.

ZAKŁAD USŁUG WODNYCH

dla Potrzeb Rolnictwa w Mławie

06-500 Mława, ul. Nowa 40 woj. mazowieckie



Telefony centrali:

Zaplecze techniczne
ul. Nowa 40
(23) 654-38-77

Administracja:
ul. Stefana Roweckiego
„Grot” 4

tel.
(23) 654-35-41
(23) 654-99-94
tel./fax
(23) 654-41-92

Konto:
Bank PEKAO S.A.
43 1240 5598 1111 0000 5031 9602

Regon
000822848

NIP
569-000-29-98

e-mail:
zuw_mlawa@pro.onet.pl

www.zuwmlawa.pl

Mława dn. 19.06.2015r

Gmina Naruszewo
Naruszewo 19a
09-152 Naruszewo

WARUNKI TECHNICZNE

dla projektowanej rozbudowy sieci wodociągowej na terenie działek o nr 12, 70, 77/1, 77/3, 77/4, 78, 79, z przyłączami wodociągowymi do działek nr 77/4, 101/1, 100, 77/1, 79, 101/3 i 101/4 w m. Krysk gm. Naruszewo:

- Sieć wodociągową należy zaprojektować z rur PCV klasy ciśnień PN 10, przyłącza wodociągowe z rur PE klasy ciśnień PN 10.
- Głębokość ułożenia rurociągów 1,6 m od wierzchu rury do powierzchni terenu.
- W przypadku przebiegu trasy projektowanej sieci wodociągowej i przyłączy wodociągowych po gruntach prywatnych, należy uzyskać zgody Właścicieli działek.
- Przyłącza wodociągowe zakończyć wodomierzami JS 2,5 i zaworami odcinającymi zgodnie z obowiązującymi normami dotyczącymi pomiaru w przewodach objętości wody pitnej zimnej.
- Zestaw wodomierza głównego (na każdym przyłączy) na połączeniu z siecią wodociągową, powinien być umieszczony w piwnicy budynku lub na parterze, w wydzielonym miejscu, zabezpieczonym przed zalaniem wodą, zamrażaniem oraz dostępem osób niepowołanych lub w szczelnej studni wodomierzowej z otworem włazowym o średnicy co najmniej 0,6m w świetle.
- Pomieszczenie lub studzienka, w której będzie zainstalowany zestaw wodomierza głównego powinny mieć:
 - a) w przypadku umieszczenia w piwnicy budynku – wpust do kanalizacji, zabezpieczony zamknięciem przeciwwzalewowym, jeżeli warunki lokalne tego wymagają, a także wentylację;
 - b) w przypadku umieszczenia w studziencie wodomierzowej poza budynkiem – zabezpieczenie przed napływem wód gruntowych i opadowych, zagłębienie do wyczerpania wody oraz wentylację.
- Wykonanie robót należy zlecić osobie fizycznej lub prawnej o stosownych uprawnieniach lub do ZUW Mława.
- Przed przystąpieniem do wykonania robót przez inne niż ZUW osoby należy zawrzeć z Zakładem Usług Wodnych dla Potrzeb Rolnictwa w Mławie umowę o nadzór nad wykonywanymi robotami oraz na wykonanie wcinki w sieć wodociągową.
- Wykonać inwentaryzację geodezyjną powykonawczą sieci wodociągowej i przyłączy dostarczyć do ZUW Mława.
- Po wykonaniu sieci i przyłączy należy zawrzeć z ZUW w Mławie umowę z odbiorcami na dostawę wody.

Kierownik Działu
Przygotowania Produkcji
mgr inż. Ewa Wojnarowska

DECYZJA

o ustaleniu lokalizacji inwestycji celu publicznego

Na podstawie art. 104 i 107 ustawy z dnia 14 czerwca 1960 roku Kodeks postępowania administracyjnego (tekst jednolity – Dz. U. z 2013 r., poz. 267 ze zmianami) oraz art. 4 ust.2, art. 50 ust. 1 i 4, art. 51 ust. 1 pkt. 2 i art. 54 ustawy z dnia 27 marca 2003 roku o planowaniu i zagospodarowaniu przestrzennym (tekst jednolity – Dz. U. z 2015 r., poz. 199), po rozpatrzeniu wniosku Gminy Naruszewo, Naruszewo 19A, 09-152 Naruszewo z dnia 25 marca 2015 roku

u s t a l a m

lokalizację inwestycji celu publicznego o znaczeniu gminnym

dla terenu działek: obręb Krysk, dz. nr 12, 70, 77/1, 77/3, 77/4, 78, 79, gmina Naruszewo,

1. **Rodzaj zabudowy** - obiekty infrastruktury technicznej.
2. **Funkcja zabudowy i zagospodarowania terenu** – budowa sieci wodociągowej w miejscowości Krysk
3. **Warunki i wymagania ochrony i kształtowania ładu przestrzennego**
 - 3.1. Rodzaj inwestycji - budowa sieci wodociągowej:
 - a) Projektowana trasa sieci wodociągowej przebiegać będzie w sąsiedztwie drogi gminnej (działka nr 99), przez tereny użytkowane rolniczo (działki nr 79, 78, 77/1, 77/4, 77/3), przecina drogę powiatową nr 3055 W Przybojowo – Pieścidla – Postróże (działka nr 70) oraz w liniach rozgraniczających drogi gminnej (działka nr 12).
 - b) Długość projektowanej sieci wodociągowej wynosi ok. 215,0 mb.
 - 3.2. Przy projektowaniu i realizacji inwestycji należy uwzględnić istniejące i projektowane przebiegi infrastruktury technicznej.
 - 3.3. Przy projektowaniu i realizacji inwestycji uwzględnić warunki techniczne określone przez Zarządcę Sieci.
 - 3.4. Inwestycję należy realizować zgodnie z obowiązującymi w tym zakresie przepisami techniczno – budowlanymi, normami oraz przepisami szczególnymi.
4. **Warunki w zakresie infrastruktury technicznej i komunikacji**
 - a) zaopatrzenie w energię elektryczną – nie dotyczy,
 - b) zaopatrzenie w wodę – na warunkach określonych przez Zarządcę Sieci,
 - c) odprowadzenie ścieków – nie dotyczy,
 - d) odprowadzenie wód opadowych – nie dotyczy,
 - e) gospodarka odpadami – nie dotyczy,

- f) dostęp do drogi publicznej – drogi gminne: (działka nr 99 i działka nr 12) oraz droga powiatowa nr 3055 W Przybojewo – Pieścidla – Postróże (działka nr 70).

5. Warunki dotyczące ochrony środowiska i zdrowia ludzi

- a) Planowana inwestycja nie może być uciążliwa dla otoczenia, a także negatywnie wpływać na środowisko.
- b) Teren po robotach ziemnych przywrócić do stanu pierwotnego.

6. Warunki dotyczące ochrony dziedzictwa kulturowego i zabytków oraz dóbr kultury współczesnej

- nie dotyczy,

7. Wymagania dotyczące ochrony interesów osób trzecich

- a) niniejsza decyzja nie narusza prawa własności i uprawnień osób trzecich,
- b) inwestycję należy sytuować i roboty prowadzić przy uwzględnieniu wymagań dotyczących ochrony uzasadnionych interesów osób trzecich – w szczególności określonych w art. 5 ust. 1 ustawy z dnia 7 lipca 1994 r. Prawo budowlane (tekst jednolity – Dz. U. z 2013 r., poz. 1409 ze zmianami),
- c) przy projektowaniu i wykonywaniu planowanej inwestycji przestrzegać przepisów ustawy z dnia 18.07.2001 r. – Prawo wodne (tekst jednolity – Dz. U. z 2012 r., poz. 145 ze zm.),
- d) wnioskodawcy, który nie uzyskał prawa do terenu nie przysługuje roszczenie o zwrot nakładów poniesionych w związku z otrzymaną decyzją ustalającą warunki zabudowy i zagospodarowania terenu,
- e) terminy i sposób przeprowadzania robót na terenach realizacji inwestycji należy uzgodnić z właścicielami tych terenów,
- f) realizacja inwestycji nie może pogorszyć warunków i ograniczać funkcjonowania sąsiednich terenów i obiektów (dojazdy, parkowanie, funkcje obiektu).

8. Warunki wynikające z uzgodnień:

- 1) **Starosta Płoński** postanowieniem znak GG.6123.156.2015 z dnia 17.04.2015 r. (data wpływu do Urzędu: 22.04.2015r.) pozytywnie uzgodnił w zakresie ochrony gruntów rolnych projekt decyzji o ustaleniu lokalizacji inwestycji celu publicznego polegającej na budowie sieci wodociągowej zlokalizowanej w obrębie Krysk na działkach nr nr 77/1, 77/3, 77/4, 78, 79; odstąpił od uzgodnienia projektu decyzji dla działek nr nr 12, 70 zlokalizowanych w obrębie Krysk zaliczonych do gruntów zabudowanych i zurbanizowanych, które nie spełniają definicji gruntów rolnych.

Realizacja przedmiotowego zamierzenia budowlanego nie zmieni charakteru rolnego gruntów w rozumieniu art. 2 ust. 1 pkt 7 ustawy o ochronie gruntów rolnych i leśnych.

Ponadto przed uzyskaniem pozwolenia na budowę nie będzie zachodziła konieczność wydania decyzji zezwalającej na wyłączenie gruntów z produkcji rolniczej.

- 2) Zgodnie z art. 53 ust. 4 pkt 6 ustawy o planowaniu i zagospodarowaniu przestrzennym projekt decyzji podlegał uzgodnieniu z **Marszałkiem Województwa Mazowieckiego w Warszawie** w sprawie melioracji wodnych:

- Uzgodnienia dokonano na podstawie art. 53 ust. 5 w/w ustawy – „...w przypadku niezajęcia stanowiska przez organ uzgadniający w terminie 2 tygodni od dnia doręczenia wystąpienia o uzgodnienie – uzgodnienie uważa się za dokonane”.

- 3) **Postanowienie Zarządu Powiatu Płońskiego znak DT.6730.1.25.2015 z dnia 27.04.2015 r.** - uzgodniono przedłożony przez Wójta Gminy Naruszewo projekt decyzji o lokalizacji inwestycji celu publicznego dla w/w przedsięwzięcia w zakresie drogi powiatowej nr 3055W Przybojewo – Pieścidla – Postróże (dz. nr ew. 70), zgodnie z przebiegiem zaznaczonym na załączniku graficznym w skali 1:1000.

9. Przybliżony przebieg sieci wodociągowej - oznaczono na mapie syt – wys. w skali 1:1000 stanowiącej załącznik do niniejszej decyzji.

Uzasadnienie

Wniosek złożony przez Gminę Naruszewo, Naruszewo 18A, 09-152 Naruszewo z dnia 25.marca 2015 roku dotyczy budowy sieci wodociągowej na działkach o nr ew.: 12, 70, 77/1, 77/3, 77/4, 78, 79 w miejscowości Krysk, gmina Naruszewo.

Przedmiotowa inwestycja zgodnie z art. 2 ust.5 ustawy z dnia 27.03.2003 o planowaniu i zagospodarowaniu przestrzennym jest inwestycją celu publicznego w rozumieniu przepisów art. 6 pkt. 2 ustawy o gospodarce nieruchomościami (test jednolity – Dz. U. z 2014 r., poz. 518).

Realizacja inwestycji nie wprowadzi pogorszenia warunków i ograniczeń dla funkcjonowania sąsiednich terenów i obiektów. Inwestycja nie należy do przedsięwzięć mogących pogorszyć stan środowiska naturalnego.

Przedmiotowa inwestycja położona jest na obszarze dla którego brak jest obowiązującego planu zagospodarowania przestrzennego, w związku z tym niniejsza decyzja ustalająca warunki zabudowy wydawana jest w trybie art. 50 i 51 ustawy z dnia 27.03.2003 r. o planowaniu i zagospodarowaniu przestrzennym (tekst jednolity – Dz. U. z 2015 r., poz. 199).

Projekt decyzji został sporządzony przez osobę posiadającą uprawnienia nr 269/88 Ministra Gospodarki Przestrzennej i Budownictwa do projektowania w planowaniu przestrzennym

Pouczenie

Niniejsza decyzja nie rodzi praw do terenu oraz nie narusza prawa własności i uprawnień osób trzecich, traci ważność w przypadkach określonych w art. 65 ust. 1 ustawy o planowaniu i zagospodarowaniu przestrzennym.

Niniejsza decyzja nie upoważnia do rozpoczęcia robót budowlanych. Pozwolenie na budowę należy uzyskać w Starostwie Powiatowym w Płońsku, po opracowaniu projektu budowlanego zgodnie z przepisami wynikającymi z ustawy z dnia 7.07.1994 r. – Prawo budowlane (tekst jednolity – Dz. U. z 2013 r., poz. 1409 ze zmianami).

Od niniejszej decyzji służy stronie prawo wniesienia odwołania do Samorządowego Kolegium Odwoławczego w Ciechanowie, ul. Rzekowska 6 za pośrednictwem Wójta Gminy Naruszewo w terminie 14 dni od daty jej doręczenia.



Z up. Wójta
mgr Tomasz Konczewski
ZASTĘPCA WÓJTA

Załączniki:

1. Załącznik graficzny do decyzji w skali 1: 1000
2. Analiza urbanistyczna (w aktach sprawy)

Otrzymują:

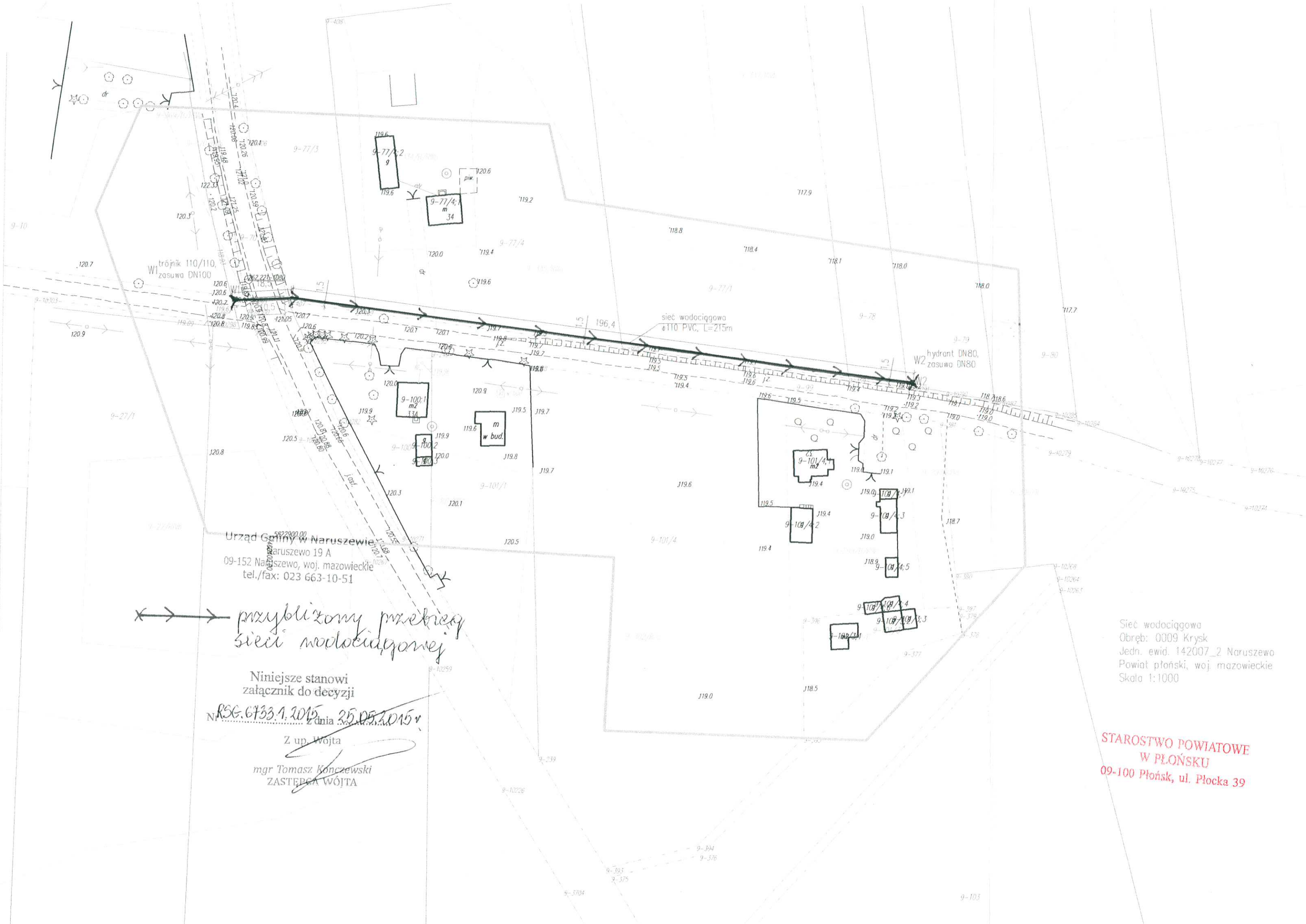
1. Inwestor – Gmina Naruszewo, Naruszewo 19A, 09 – 152 Naruszewo
2. Powiatowy Zarząd Dróg w Płońsku ul. Płocka 101, 09-100 Płońsk
3. Państwo Joanna i Piotr Filipiak zam. Słotwin 42, 09-142 Załuski
4. Pan Marcin Zimowski zam. Krysk 34, 09-152 Naruszewo
5. Pani Agata Iglukowska zam. ul. Kawcza 29/9, 04-167 Warszawa
6. Pan Kamil Napiórkowski Krysk 7, 09-152 Naruszewo
7. Pan Jarosław Poręcki zam. ul. Marymoncka 137/139 m 52, 01-946 Warszawa
8. a/a

Zwalnia się z opłaty skarbowej na podstawie art. 7, pkt. 3 ustawy z dnia 16 listopada 2006r. o opłacie skarbowej (tekst jednolity: Dz. U. z 2012 r., poz. 1282)
Inspektor ds. planowania przestrzennego
Teresa Krawczewska

Niniejsza decyzja jest ostateczna

Naruszewo, dn. 22.06.2015r.

Z up. Wójta
mgr Tomasz Konczewski
ZASTĘPCA WÓJTA



→ przybliżony przebieg sieci wodociągowej

Urząd Gminy w Naruszewie
Naruszewo 19 A
09-152 Naruszewo, woj. mazowieckie
tel./fax: 023 663-10-51

Niniejsze stanowi załącznik do decyzji
 Nr RSG.6733.1.2015 z dnia 25.05.2015 r.
 Z up. Wójta
 mgr Tomasz Konczewski
 ZASTĘPCA WÓJTA

Sieć wodociągowa
 Obręb: 0009 Krysk
 Jedn. ewid. 142007_2 Naruszewo
 Powiat płoński, woj. mazowieckie
 Skala 1:1000

STAROSTWO POWIATOWE
 W PŁONSKU
 09-100 Płońsk, ul. Płocka 39

Płońsk, dn. 24.06.2015r

Starostwo Powiatowe w Płońsku
Wydział Geodezji, Katastru i
Gospodarki Nieruchomościami
ul. ZWM 10; 09-100 Płońsk.
Tel.: 662 23 15 w. 222, 663 24 13
zud@powiat-plonski.pl
L.Dz.: GG.6630.121.2015

PROTOKÓŁ nr: GG.6630.6630.121.2015
z Narady Koordynacyjnej Usytuowania Projektowanych Sieci Uzbrojenia Terenu

Obiekt: Krysk dz. nr 12, 70, 77/3, 77/4, 77/1, 78, 79 gm. Naruszewo

Opis przedmiotu narady.: sieć wodociągowa

Inwestor: Gmina Naruszewo
ul. Naruszewo 19A
09-152 Naruszewo

Wnioskodawca: Usługi Sanitarne
Janusz Białorucki
ul. Warszawska 21
09-100 PŁOŃSK

Autor opracowania: Janusz Białorucki.

Zlecenie z dnia: 22.06.2015r

Data wpływu: 22.06.2015r

Naradzie przewodniczył: Jacek Dadan - Naczelnik Wydziału Geodezji, Katastru i Gospodarki Nieruchomościami,
Geodeta Powiatowy

STAROSTA PŁOŃSKI

Działając na podstawie art. 7d pkt.2 oraz art.28 b, ust. 3 i ust. 4, ust.5, ust.6 ustawy z dnia 17 maja 1989 r. Prawo geodezyjne i kartograficzne (tj. Dz. 2015r.,poz.520 tekst jednolity) w y z n a c z y ł termin przeprowadzenia narady koordynacyjnej usytuowania projektowanych sieci uzbrojenia terenu w dniu **24.06.2015r.** Narada koordynacyjna odbyła się w siedzibie Starostwa Powiatowego w Płońsku w Wydziale Geodezji, Katastru i Gospodarki Nieruchomościami przy ul. ZWM 10 w formie zebrania zainteresowanych podmiotów.

Uzgodniono z uwzględnieniem stanowiska uczestników narady koordynacyjnej:
(w załączniku do protokołu)

DODATKOWE UWAGI I ZALECENIA

1. Uzgodnienie jest ważne, jeżeli nie nastąpiły zmiany w okolicznościach faktycznych i prawnych, jakie istniały w dniu narady koordynacyjnej, jej ustalenia są wiążące do chwili uzyskania pozwolenia na budowę lub zgody budowlanej na skutek zgłoszenia budowy tej sieci.
 2. Wszystkie odstępstwa od uzgodnionej dokumentacji wymagają dodatkowego uzgodnienia.
 3. Inwestorzy są obowiązani do zapewnienia przez jednostki uprawnione do wykonywania prac geodezyjnych, usytuowania w terenie obiektów budowlanych.
 4. Po zrealizowaniu niniejszego obiektu, należy zlecić uprawnionej jednostce wykonawstwa geodezyjnego inwentaryzację powykonawczą.
 5. Integralną część niniejszego uzgodnienia stanowi dokumentacja projektowa.
 6. Prace ziemne w miejscach zbliżeń z punktami osnowy geodezyjnej należy prowadzić ręcznie. W przypadku naruszenia znaków osnowy geodezyjnej w toku prac ziemnych, inwestor zobowiązany jest do naprawienia szkód poprzez zlecenie odtworzenia położenia znaku uprawnionej jednostce wykonawstwa geodezyjnego, po uprzednim uzyskaniu informacji w Powiatowym Ośrodku Dokumentacji Geodezyjnej i Kartograficznej o potrzebie odtworzenia znaku.
1. Projekt - 5 szt.+1 szt. a/a
 2. Załącznik do protokołu nr GG. 6630.121.2015

ZA ZGODNOŚĆ Z ORYGI:

data 24.06.2015r

podpis

STAROSTA PŁOŃSKI
Jacek Dadan
Naczelnik Wydziału Geodezji, Katastru i Gospodarki Nieruchomościami








STAROSTA PŁOŃSKI
Jacek Dadan
Naczelnik Wydziału Geodezji, Katastru i Gospodarki Nieruchomościami

(podpis)

**Wykaz uczestników narady koordynacyjnej
usytuowania projektowanych sieci uzbrojenia terenu**

Przedmiot narady: sieć wodociągowa

Lokalizacja: Krysk dz. nr 12, 70, 77/3, 77/4, 77/1, 78, 79 gm. Naruszewo

Lp	Nazwa Instytucji	Osoba reprezentująca	Stanowisko i uwagi uczestników narady	Podpis i data
1	Starostwo Powiatowe w Płońsku Wydział Geodezji, Katastru i Gospodarki Nieruchomościami	Przewodniczący Narady Koordynacyjnej Usytuowania Projektowanych Sieci Uzbrojenia Terenu - Jacek Dadan	—	
2	Starostwo Powiatowe w Płońsku Wydział Architektoniczno - Budowlany	Zbigniew Sadowski	—	
3	Powiatowy Inspektorat Nadzoru Budowlanego w Płońsku	Iga Jarosiewicz, Miroslaw Skrzynecki	—	26.06.2015 
4	Powiatowy Zarząd Dróg w Płońsku	Marcin Piechocki, Barbara Pawłowska	UZYSKAĆ ZEZWOLENIE NA UMIESZCZENIE URZĄDZEŃ OMIYCH W PASIE DRÓGI POWIA- TOWEJ	
5	Energa - Operator SA Oddział w Płocku Rejon Dystrybucji Ciechanów	Zbigniew Sobiesiak, Paweł Domański	—	
6	Zakład Usług Wodnych dla Potrzeb Rolnictwa w Mławie	Lech Białorudzki	bez uwag	24.06.2015 
7	Wojewódzki Zarząd Melioracji i Urządzeń Wodnych w W-wie Oddział w Ciechanowie, Inspektorat w Płońsku	Jarostaw Kiczka, Wioleta Strzelczak, Anna Niemler	bez uwag	24.06.2015 Strzelczak 
8	Urząd Gminy w Naruszewie		PRZEDSTAWIŁ WELCANY NIE STANIE SIĘ NA NARADZIE	

C/IPŁ-4105.1.85/15

Płoński, dnia 29.06.2015 r.

Gmina Naruszewo
Naruszewo 19a
09-152 Naruszewo

Dotyczy: Inwestycji polegającej na budowie sieci wodociągowej z przyłączami na działkach o nr ew. 12, 70, 77/3, 77/4, 77/1, 78, 79, 101/3, 101/4, 101/1, 100 i 99, położonych w miejscowości Krysk, gm. Naruszewo.

W odpowiedzi na pismo z dnia 23.06.2015 r. Wojewódzki Zarząd Melioracji i Urzędzeń Wodnych w Warszawie Oddział Ciechanów Inspektorat Płoński po zapoznaniu się z lokalizacją inwestycji polegającej na budowie sieci wodociągowej z przyłączami na działkach o nr ew. 12, 70, 77/3, 77/4, 77/1, 78, 79, 101/3, 101/4, 101/1, 100 i 99, położonych w miejscowości Krysk, gm. Naruszewo stwierdza, że ww. działki nie figurują w ewidencji wód, urzędzeń melioracji wodnych i zmeliorowanych gruntów prowadzonej przez Inspektorat WZMiUW Płoński, a tym samym ww. inwestycja nie koliduje z urządzeniami melioracyjnymi.

W związku z powyższym planowaną do realizacji inwestycję uzgadnia się bez uwag.

KIEROWNIK INSPEKTORATU
WZMiUW w Płońsku

inż. Jarosław Adam Kiczka

Do wiadomości:

1. Starostwo Powiatowe w Płońsku
Wydział Architektoniczno - Budowlany
ul. ZWM 10, 09-100 Płoński
2. Oddział WZMiUW Ciechanów - Dział UW/C
ul. Powstańców Warszawskich 11, 06-400 Ciechanów
3. aa

Sprawę prowadzi:

Jarosław Kiczka
tel. (23) 662-26-02

**Państwowy Powiatowy
Inspektor Sanitarny
w Płońsku**

Płońsk, dnia 03 lipca 2015r.

OPINIA ZNS-714-072/2015

Na podstawie:

- art. 3 pkt 2 ustawy z dnia 14 marca 1985 r. o Państwowej Inspekcji Sanitarnej (Tekst jednolity: Dz. U. z 2011r. Nr 212, poz. 1263 z późn. zmianami).

Państwowy Powiatowy Inspektor Sanitarny w Płońsku po zapoznaniu się z projektem budowlanym branży sanitarnej **sieci wodociągowej z przyłączami** w miejscowości Krysk, Gmina Naruszewo oraz z pismem Projektanta Usługi Sanitarne Janusz Białorucki, ul. Warszawska 21, 09-100 Płońsk, NIP 567-100-93-38 z dnia 29.06.2015r. (L.dz. 1974/01.07.2015)

opiniuje

przedłożony projekt pod względem wymagań higienicznych i zdrowotnych **pozytywnie z uwagami:**

1. Wszystkie materiały użyte do budowy wodociągu posiadające bezpośredni kontakt z wodą powinny posiadać atest higieniczny,
2. Należy zachować minimalne odległości sieci wodociągowej od zbiorników na ścieki (3m), kanalizacji sanitarnej (2m) – zgodnie z ustaleniami PN-92/B-01706 Instalacje wodociągowe. Wymagania w projektowaniu. Dopuszcza się mniejsze odległości niż określone w normie przy zastosowaniu rur ochronnych,
3. Na wejściu przyłączy wodociągowych do budynków zainstalować zawory antyskażeniowe.

Uzasadnienie:

Źródłem wody dla projektowanej sieci wodociągowej będzie istniejąca sieć wodociągowa gminna Gminy Naruszewo. Projektowany odcinek sieci włączony zostanie do istniejącej sieci w miejscowości Krysk. Projektowany odcinek sieci stanowi odgałęzienie istniejącej sieci, a jego zadaniem jest doprowadzenie wody do działek budowlanych o nr ewid. 12, 70, 77/3, 77/4, 77/1, 78, 79, 101/3, 101/4, 101/1, 100, 99. Sieć wodociągową zaprojektowano z rur PVC Dn 110mm PN 10. Na zakończeniu odcinka wodociągu zaprojektowano hydranty ppoż. Dn 80mm.

Jakość wody odpowiadać będzie warunkom wody do picia na potrzeby gospodarcze. Po spełnieniu wymogów określonych w sentencji niniejszej opinii Państwowy Powiatowy Inspektor Sanitarny w Płońsku stwierdza, że w opiniowanej dokumentacji projektowej zostaną uwzględnione wymagania higieniczno-zdrowotne obowiązujące dla tego rodzaju obiektów i postanowił jak w sentencji.

Niniejsza opinia ważna jest pod warunkiem dołączenia do niej kopii projektu, na którym znajduje się klauzula stwierdzająca zaopiniowanie projektu przez Państwowego Powiatowego Inspektora Sanitarnego w Płońsku.

O terminie odbioru technicznego i przystąpieniu do użytkowania obiektu należy powiadomić PPIS w Płońsku.

Otrzymują:

1. Projektant:

Usługi Sanitarne
Janusz Białorucki
ul. Warszawska 21
09-100 Płońsk
NIP 567-100-93-38

2. a/a



**PAŃSTWOWY POWIATOWY
INSPEKTOR SANITARNY
W PŁOŃSKU**

lek. med. Krzysztof Bielski

ZARZĄD POWIATU PŁOŃSKIEGO

Płońsk, dnia 09.07.2015 r.

DT.7130.1.58.2015

DECYZJA Nr 43/2015

Na podstawie art. 39 ust. 3, ust. 3a i ust. 4 ustawy z dnia 21 marca 1985r. o drogach publicznych /tekst jednolity Dz. U. z 2015r., poz. 460/, a także Uchwały Nr 17/2014 Zarządu Powiatu Płońskiego z siedzibą w Płońsku ul. Płocka 39, 09-100 Płońsk z dnia 2 grudnia 2014r. w sprawie upoważnienia Dyrektora Powiatowego Zarządu Dróg w Płońsku do załatwiania w jego imieniu spraw należących do kompetencji zarządcy drogi, w tym do wydawania decyzji administracyjnych i postanowień w sprawach określonych w przepisach ustawy o drogach publicznych, przepisach wykonawczych do tej ustawy oraz art. 104 kpa po rozpatrzeniu sprawy z wniosku z dnia 29.06.2015 r. złożonego przez

GMINĘ NARUSZEWO Naruszewo 19 09-152 Naruszewo

zezwalam

na umieszczenie w pasie drogowym drogi powiatowej
nr 3055W Przybojewo – Pieścidla – Postróże w miejscowości Krysk
(dz. nr ew. 70)

urządzeń infrastruktury technicznej niezwiązanych z potrzebami zarządzania drogami lub potrzebami ruchu drogowego tj. **sieci wodociągowej według lokalizacji pokazanej na mapie sytuacyjnej w skali 1:1000 stanowiącej załącznik do decyzji** na następujących warunkach:

1. W wypadku wystąpienia kolizji w/w urządzenia z elementami pasa drogowego podczas przebudowy drogi nr 3055W właściciel urządzenia na własny koszt dokona przełożenia lub zabezpieczenia uzgadnianego urządzenia niezwłocznie po wezwaniu.
2. Powiatowy Zarząd Dróg w Płońsku nie bierze odpowiedzialności za uszkodzenia w/w urządzenia przy robotach utrzymaniowych w pasie drogi powiatowej nr 3055W.
3. Przejścia poprzeczne pod drogą powiatową nr 3055W wykonać w rurze ochronnej na całej szerokości pasa drogowego metodą przecisku.
4. Za umieszczenie w/w urządzenia w pasie drogowym oraz za czas zajęcia pasa drogowego do wykonania robót, pobrana zostanie opłata zgodnie z art. 40 ustawy o drogach publicznych

UZASADNIENIE

Decyzja jest zgodna w całości z wnioskiem strony. Zgodnie z art. 107 § 4 k.p.a. odstąpiono od jej uzasadnienia.

POUCZENIE

Przed rozpoczęciem robót budowlanych inwestor jest zobowiązany do:

- 1) **zgłoszenia budowy** zgodnie z art. 30 ustawy z dnia 7 lipca 1994 r. Prawo Budowlane /tekst jednolity Dz.U. z 2013 poz. 1409 z późn. zm./.

- 2) **zezwolenie zarządcy drogi** na prowadzenie robót w pasie drogowym zgodnie z art. 40 ust.1 i ust. 2 pkt 1 ustawy z dnia 21 marca 1985r. o drogach publicznych /tekst jednolity Dz. U. z 2015r., poz. 460/.

Od niniejszej decyzji służy stronie odwołanie do Samorządowego Kolegium Odwoławczego w Ciechanowie, za moim pośrednictwem, w terminie 14 dni od jej doręczenia.

Otrzymują:

1. Gmina Naruszewo
Naruszewo 19A
09-152 Naruszewo
2. A/a

Z up. ZARZĄDU

mgr inż. Marcin Piechocki
Dyrektor PZD w Płońsku

*Zwolnienie od opłaty skarbowej
zgodnie z Częścią III ust. 44 kol.4, pkt. 8
załącznika do ustawy o opłacie skarbowej
/Dz. U. nr 225 z 2006r., poz. 1635/*

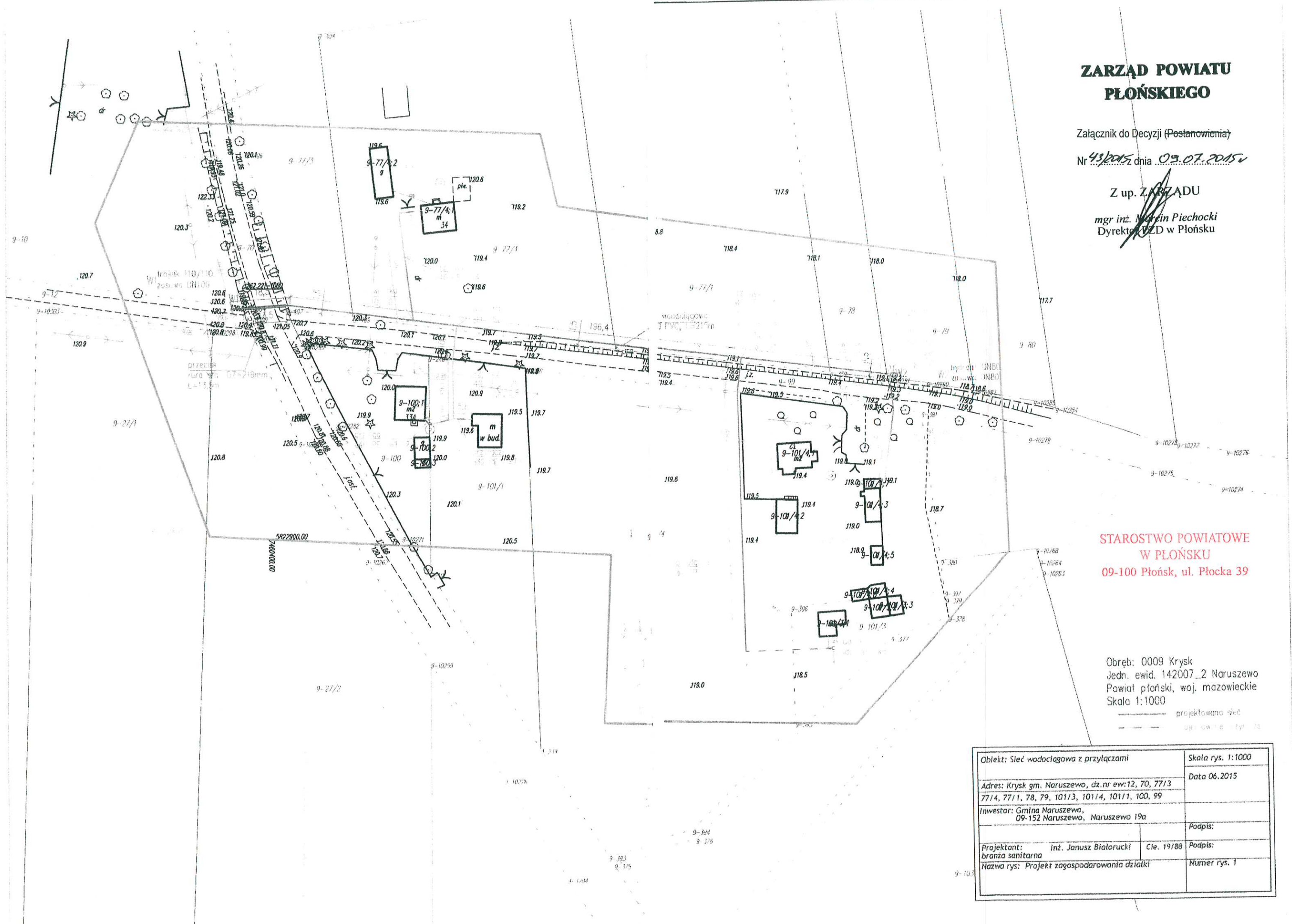
**ZARZĄD POWIATU
PŁOŃSKIEGO**

Załącznik do Decyzji (Postanowienia)

Nr 43/2015 dnia 09.07.2015

Z up. ZARZĄDU

mgr inż. *Martin Piechocki*
Dyrektor ZD w Płońsku



**STAROSTWO POWIATOWE
W PŁOŃSKU**
09-100 Płońsk, ul. Płocka 39

Obręb: 0009 Krysk
Jedn. ewid. 142007_2 Naruszewo
Powiat płoński, woj. mazowieckie
Skala 1:1000

— projektowana sieć
--- istniejące

Obiekt: Sieć wodociągowa z przyłączami		Skala rys. 1:1000	
Adres: Krysk gm. Naruszewo, dz.nr ew:12, 70, 77/3 77/4, 77/1, 78, 79, 101/3, 101/4, 101/1, 100, 99		Data 06.2015	
Inwestor: Gmina Naruszewo, 09-152 Naruszewo, Naruszewo 19a		Podpis:	
Projektant: inż. Janusz Białorucki branża sanitarna	Cie. 19/88	Podpis:	
Nazwa rys: Projekt zagospodarowania działki		Numer rys. 1	

DECYZJA

Na podstawie art. 39 ust. 3, ust. 3 a i ust. 4 ustawy z dnia 21 marca 1985 roku o drogach publicznych (tekst jednolity: Dz. U. 2013 r. poz. 260 z późn.zm.), oraz art. 104 Kodeksu Postępowania Administracyjnego (tekst jednolity: Dz. U. 2013 r. poz. 267 z późn. zm.), po rozpatrzeniu sprawy z urzędu o wydanie zezwolenia na lokalizację sieci wodociągowej oraz przyłączy wodociągowych w drogach gminnych o numerach ewidencyjnych działek 99 i 12 położonych w obrębie Krysk,

z e z w a ł a s i ę

GMINIE NARUSZEWO NARUSZEWO 19A, 09-152 NARUSZEWO

na zlokalizowanie w pasie drogowym drogi gminnej w miejscowości Krysk o numerze ewidencyjnym działki 99 i 12 urządzeń infrastruktury technicznej nie związanych z potrzebami zarządzania drogami lub potrzebami ruchu drogowego, tj. **sieci wodociągowej oraz przyłączy wodociągowych według lokalizacji pokazanej na mapie sytuacyjnej stanowiącej załącznik nr 1 na następujących warunkach:**

- 1) Przejścia poprzeczne pod drogą wykonać w rurze ochronnej na całej szerokości pasa drogowego metodą **wykopu**;
- 2) Przy projektowaniu i wykonaniu robót uwzględnić przebieg istniejącej infrastruktury, tj. sieci elektrycznej;
- 3) Przed rozpoczęciem robót budowlanych inwestor jest zobowiązany do uzyskania pozwolenia na budowę lub zgłoszenia budowy albo wykonania robót budowlanych;

U z a s a d n i e n i e

Zgodnie z art. 39 ust.1 pkt.1 ustawy o drogach publicznych zabronione jest lokalizowanie w pasie drogowym obiektów i urządzeń infrastruktury technicznej niezwiązanych z potrzebami ruchu drogowego. Wyjątek stanowi zapis ust. 3 cyt. przepisu, zgodnie z którym w szczególnie uzasadnionych przypadkach umieszczenie w pasie drogowym urządzeń nie związanych z potrzebami ruchu może nastąpić wyłącznie za zezwoleniem zarządcy drogi. W uznaniu zarządcy drogi w niniejszej sprawie zachodzą przesłanki określone w art. 39 ust. 3 ustawy o drogach publicznych, uzasadniające wyrażenie zgody na zlokalizowanie w pasie drogowym drogi gminnej w miejscowości Krysk o numerze ewidencyjnym działki 99 przyłączy wodociągowych do budynków mieszkalnych na działki nr: 100, 101/1, 101/4, 101/3 oraz sieci wodociągowej na działce nr 12 w miejscowości Krysk.

Lokalizacja nie powinna wpłynąć negatywnie na funkcjonowanie układu drogowego.

*Wskazanie do art. 130 par. 4. Kpa, decyzja jest zgodna z uzdaniem strony, podlega wykasowaniu przed upływem terminu do wniesienia odwołania
Naruszewo, dn. 01.07.2015r.
Z up. Wójta*

mgr Tomasz Konczewski
ZASTĘPCA WÓJTA

Wójt
mgr inż. Beata Pierścińska

Pouczenie

Od niniejszej decyzji służy stronie odwołanie do Samorządowego Kolegium Odwoławczego w Ciechanowie za moim pośrednictwem w terminie 14 dni od dnia doręczenia decyzji.

Otrzymują:

1. Inwestor: Gmina Naruszewo
Naruszewo 19A
09-152 Naruszewo
2. a/a

Zwolnione z opłaty skarbowej na podstawie
art. 4 ustawy z dnia 16 listopada 2006 r.
o opłacie skarbowej (tekst jednolity: Dz. U. 2014 r.
poz. 1628), zgodnie z Częścią III
ust. 44 kol. 4 pkt. 9 załącznika do ww. ustawy.

Urząd Gminy w Naruszewie
Naruszewo 19A
09-152 Naruszewo, woj.mazowieckie
tel./fax: 023 663-10-51

Niniejsze stanowi załącznik
do postanowienia decyzji
Wójta Gminy Naruszewo
z dnia 30.06.2015. Nr. 256. 4230.1.10.2015

Wójt
mgr inż. Beata Pierścińska

Sieć wodociągowa z przyłączami
Obręb: 0009 Krysk
Jedn. ewid. 142007_2 Naruszewo
Powiat płoński, woj. mazowieckie
Skala 1:1000

STAROSTWO POWIATOWE
W PŁOŃSKU
09-100 Płońsk, ul. Płocka 39

