

Uchwała Nr. VII/26/2007
Rady Gminy Naruszewo
z dnia 24 kwietnia 2007 roku

w sprawie wyrażenia zgody na nieodpłatne przejęcie na własność Gminy nieruchomości stanowiącej własność Agencji Nieruchomości Rolnych

Na podstawie art. 18 ust 2 pkt 9 lit „a”, art. 44 pkt 5 ustawy 8 marca 1990r. o samorządzie gminnym (tekst jednolity: Dz. U. z 2001r. Nr 142 poz. 1591 ze zmianami), w związku z art. 24 ust 5 pkt 1 ustawy z dnia 19 października 1991 r. o gospodarowaniu nieruchomościami rolnymi Skarbu Państwa (tekst jednolity: Dz.U. z 2004 r. Nr 208, poz. 2128 ze zmianami), Rada Gminy Naruszewo uchwała co następuje:

§ 1

Wyraża się zgodę na nieodpłatne przejęcie na własność Gminy Naruszewo nieruchomości stanowiącej niezabudowaną działkę gruntu oznaczoną nr ew. 8/5 o powierzchni 0,41ha, położoną w obrębie geodezyjnym PGR Wróblewo, gm. Naruszewo, przedstawioną w załączniku graficznym stanowiącym integralną część niniejszej uchwały stanowiącą własność Agencji Nieruchomości Rolnych z przeznaczeniem na cel związany z inwestycją infrastrukturalną służącą wykonaniu zadań własnych Gminy – budowa oczyszczalni ścieków.

§ 2

Koszty związane z nieodpłatnym nabyciem w/w nieruchomości poniesie Gmina Naruszewo (koszty notarialne i skarbowe).


§ 3

Wykonanie uchwały powierza się Wójtowi Gminy Naruszewo, który złoży sprawozdanie z jej wykonania po dokonaniu czynności notarialnych.

§ 4

Uchwała wchodzi w życie z dniem podjęcia.

Przewodniczący Rady Gminy


Roman Salak

RADCA PRAWNY


Bożena Marchel-Gołtrzuska

Nr OLI/0/524

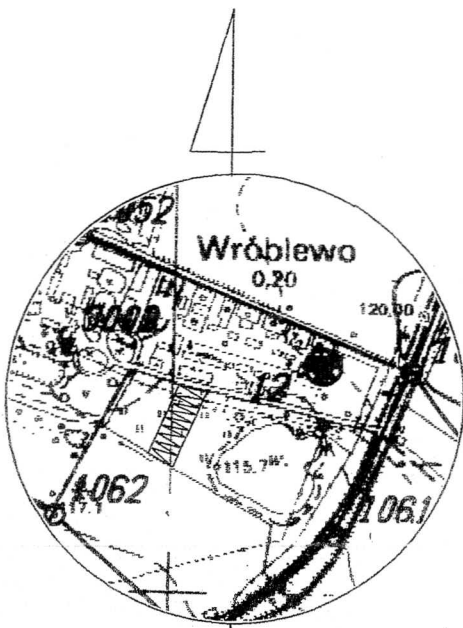
Uzasadnienie

Wójt Gminy Naruszewo podjął działania zmierzające do pozyskania nieruchomości objętej niniejszą uchwałą do zasobu komunalnego.

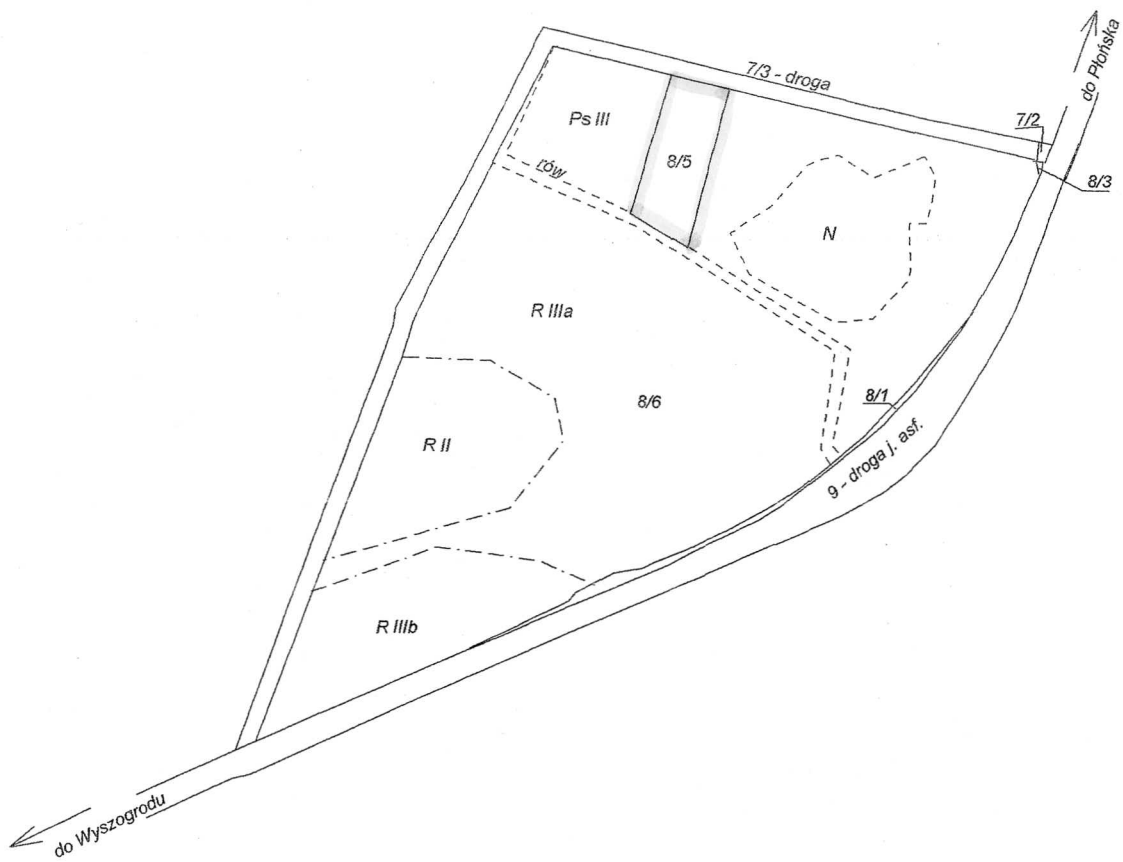
Pozyskanie powyższych terenów na własność Gminy jest niezbędne do realizacji zadań własnych wynikających z obowiązujących przepisów. Gmina Naruszewo zamierza wybudować oczyszczalnię ścieków komunalnych obsługującą mieszkańców miejscowości Wróblewo – Osiedle.

Usuwanie i oczyszczanie ścieków komunalnych zgodnie z art. 7 ust 1 pkt 3) ustawy z dnia 8 marca 1990r. o samorządzie gminnym (tekst jednolity: Dz. U. z 2001r. Nr 142 poz. 1591 ze zmianami) należy do zadań własnych gminy.

Agencja Nieruchomości Rolnych zgodnie z art. 24 ust 5 pkt 1) ustawy z dnia 19 października 1991 r. o gospodarowaniu nieruchomościami rolnymi Skarbu Państwa (tekst jednolity: Dz.U. z 2004 r. Nr 208, poz. 2128 ze zmianami) może przekazać nieodpłatnie gminie nieruchomości na cele związane z inwestycjami infrastrukturalnymi służącymi wykonywaniu zadań własnych gminy. Podjęcie niniejszej uchwały niezbędne jest do przeprowadzenia procedury przejęcia nieruchomości.



SZKIC ORIENTACJI 1:10000



USŁUGI GEODEZYJNE
mgr inż. Stanisław Rutkowski
09-100 Płońsk, ul. Targowa 30
tel. (0-23) 662-47-11
NIP 567-104-00-41

Jednostka ewidencyjna 07 2 Naruszewo

Obręb 39 PGR Wróblewo

MAPA PODZIAŁU DZ.8/4

Skała 1: 5000

Obręb 39 PGR Wróblewo

Nr działki 8/4

Gruntu położonego we wsi PGR Wróblewo

Nr jednostki rejestrowej G.49

Nr Księgi Wieczystej KW 19494

SKARB PAŃSTWA Agencja Nieruchomości Rolnych

imię i nazwisko(nazwa)władającego-właściciela

imiona rodziców

WYKAZ POWIERZCHNI

Obręb	Numer		Bliższe określenie położenia	Rodzaj użytków	Klasa	Powierzchnia					
	mapy	działki				użytków (ha)		ogólna działki (ha)			
		8/5		Ps	III	0	41	00	0	41	00
				R	II	1	26	00			
				R	IIIa	4	54	22			
				R	IIIb	1	22	38			
				Ps	III	2	75	16			
				W		0	25	91			
		8/6		N		0	96	00	10	99	67
				Razem		11	40	67	11	40	67
Słownie : jedenaście hektarów cztery tysiące sześćdziesiąt siedem metrów kwadratowych											

Podziału na gruncie dokonał i mapę sporządził
na podstawie mapy ewidencyjnej wsi PGR Wróblewo
oraz własnego pomiaru uzupełniającego wykonanego
w kwietniu 2007r.
geodeta mgr inż. St. Rutkowski

Płońsk, dnia 16.04.2007r.

GEODETA UPRAWNIONY
mgr inż. Stanisław Rutkowski
09-100 Płońsk, ul. Targowa 30
tel. (0-23) 662-47-11
NIP 567-104-00-41