

UCHWAŁA Nr XII/70/2011
RADY GMINY W NARUSZEWIE
z dnia 11 października 2011 r.

w sprawie ustanowienia pomników przyrody

Na podstawie art. 7 ust. 1 pkt 1 i art. 18 ust. 2 pkt 15 ustawy z dnia 8 marca 1990r. o samorządzie gminnym (t.j.: Dz.U. z 2001r. Nr 142, poz. 1591 oraz zmiany: z 2002r. Nr 23 poz. 220, Nr 62 poz. 558, Nr 113 poz. 984, Nr 153 poz. 1271, Nr 214 poz. 1806, z 2003r. Nr 80 poz. 717, Nr 162 poz. 1568, z 2004r. Nr 102 poz. 1055, Nr 116 poz. 1203, z 2005r. Nr 172 poz. 1441, Nr 175 poz. 1457, z 2006r. Nr 17 poz. 128, Nr 181 poz. 1337, z 2007r. Nr 48 poz. 327, Nr 138 poz. 974, Nr 173 poz. 1218, z 2008r. Nr 180 poz. 1111, Nr 223 poz. 1458, z 2009r. Nr 52 poz. 420, Nr 157 poz. 1241, z 2010r. Nr 28 poz. 142, Nr 28 poz. 146, z 2010r. Nr106 poz. 675, 2010r. Nr 40 poz. 230, z 2011r. Nr 117 poz. 679, z 2011r. Nr 134 poz. 777, z 2011r. Nr 21 poz. 113) oraz art. 40 ust. 1, art. 44 ust. 1 i 2, art. 45 ust. 1 i 2 ustawy z dnia 16 kwietnia 2004r. o ochronie przyrody (t.j.: Dz.U. z 2009r. Nr 151 poz.1220 oraz zmiany z 2009r. Nr 157 poz. 1241, 2009r. Nr 215 poz. 1664, 2010r. Nr 76 poz. 489, 2010r. Nr 119 poz. 804, 2010r. Nr 76 poz. 954, 2011r. Nr 34 poz. 170, 2011r. Nr 94 poz. 549) Rada Gminy w Naruszewie uchwala, co następuje:

§ 1.

1. Ustanawia się pomnikami przyrody:

- 1) **Dąb szypułkowy (*Quercus robur*)** – o obwodzie **318 cm** i wysokości **25 m** rosnący w parku podworskim w miejscowości Nacpolsk, (działka nr 23/14 w obrębie 13 PGR Nacpolsk, będąca własnością „METALTECH PIASECKI Sp. j., ul. Spokojna 29, 05-152 Czosnów) **nadając mu nazwę „Leonard”** i numer 11 w gminnym rejestrze pomników przyrody,
 - 2) **Dąb szypułkowy (*Quercus robur*)** – o obwodzie **317 cm** i wysokości **25 m** rosnący w parku podworskim w miejscowości Nacpolsk, (działka nr 23/14 w obrębie 13 PGR Nacpolsk, będąca własnością „METALTECH PIASECKI Sp. j., ul. Spokojna 29, 05-152 Czosnów) **nadając mu nazwę „Stanisław”** i numer 12 w gminnym rejestrze pomników przyrody,
 - 3) **Miłorząb dwukłapowy (*Ginko biloba*)** – o obwodzie **170 cm** i wysokości **25 m** rosnący w parku podworskim w miejscowości Nacpolsk, (działka nr 23/14 w obrębie 13 PGR Nacpolsk, będąca własnością „METALTECH PIASECKI Sp. j., ul. Spokojna 29, 05-152 Czosnów) **nadając mu nazwę „Tytus”** i numer 13 w gminnym rejestrze pomników przyrody,
 - 4) **Dąb szypułkowy (*Quercus robur*)** – o obwodzie **251 cm** i wysokości **23 m** rosnący w parku podworskim w miejscowości Nacpolsk, (działka nr 23/14 w obrębie 13 PGR Nacpolsk, będąca własnością „METALTECH PIASECKI Sp. j., ul. Spokojna 29, 05-152 Czosnów) **nadając mu nazwę „Jan”** i numer 14 w gminnym rejestrze pomników przyrody,
 - 5) **Modrzew europejski (*Larix decidua*)** – o obwodzie **251 cm** i wysokości **23 m** rosnący w parku podworskim w miejscowości Nacpolsk, (działka nr 23/14 w obrębie 13 PGR Nacpolsk, będąca własnością „METALTECH PIASECKI Sp. j., ul. Spokojna 29, 05-152 Czosnów) **nadając mu nazwę „Helena”** i numer 15 w gminnym rejestrze pomników przyrody,
 - 6) **Jesion wyniosły (*Fraxinus excelsior*)** – o obwodzie **333 cm** i wysokości **25 m** rosnący w parku podworskim w miejscowości Nacpolsk, (działka nr 23/14 w obrębie 13 PGR Nacpolsk, będąca własnością „METALTECH PIASECKI Sp. j., ul. Spokojna 29, 05-152 Czosnów) **nadając mu nazwę „Julek”** i numer 16 w gminnym rejestrze pomników przyrody
2. Lokalizację pomników przyrody, o których mowa w pkt 1 § 1 określa Załącznik Nr 1 do niniejszej uchwały.

§ 2.

Ustanowienie pomnikami przyrody drzew, o których mowa w pkt 1 § 1 ma na celu ochronę tworów przyrody charakteryzujących się wyjątkowymi walorami przyrodniczymi i krajobrazowymi, a także szczególnymi cechami osobniczymi, rozmiarami i wiekiem.

§ 3.

Szczególne cele ochrony, ustalenia dotyczące ochrony czynnej oraz zakazy obowiązujące dla pomników określa Załącznik Nr 2 do niniejszej uchwały.


§ 4.

Realizację ustaleń dotyczących ochrony czynnej oraz nadzór nad ustanowionymi niniejszą uchwałą pomnikami przyrody powierza się Wójtowi Gminy Naruszewo.

§ 5.

Uchwała wchodzi w życie po upływie 14 dni od dnia ogłoszenia w Dzienniku Urzędowym Województwa Mazowieckiego

Przewodniczący Rady Gminy


Roman Salak

UZASADNIENIE

1. Przedstawienie istniejącego stanu

Aktem prawnym regulującym obecnie cele, zasady i formy ochrony przyrody w Polsce jest ustawa z dnia 16 kwietnia 2004r. o ochronie przyrody (t.j.: Dz.U. z 2009r. Nr 151 poz. 1220 ze zmianami). Zgodnie z art. 40 ust. 1 ww. ustawy pomnikami przyrody są skupiska tworów przyrody żywej o szczególnej wartości przyrodniczej, naukowej, kulturowej, historycznej lub krajobrazowej oraz odznaczające się indywidualnymi cechami, wyróżniającymi je wśród innych tworów, okazałych rozmiarów drzewa, krzewy gatunków rodzimych lub obcych, źródła, wodospady, wywierzyska, skałki, jary, głazy narzutowe oraz jaskinie.

Proponowane do objęcia formą ochrony prawnej drzewa zlokalizowane są w parku podworskim w miejscowości Nacpolsk, gmina Naruszewo. Z przeprowadzonej opinii biologicznej drzew wynika, iż ze względu na szczególne wartości przyrodnicze i krajobrazowe oraz z uwagi na pokaźne rozmiary kwalifikują się one do ustanowienia jako pomniki przyrody.

2. Wyjaśnienie potrzeb i celu podjęcia uchwały

Objęcie ochroną przedmiotowych pojedynczych drzew ma na celu zachowanie szczególnie cennych przyrodniczo elementów przyrody. Drzewa te charakteryzują się okazałym wzrostem i sędziwym wiekiem. Sprzyjają poznawaniu piękna i obfitości otaczającego nas świata przyrodniczego, kształtują wrażliwość estetyczną i świadomość ekologiczną mieszkańców. Objęcie przedmiotowych drzew ochroną prawną pozwoli zwiększyć nadzór nad ich utrzymaniem i pielęgnacją.

3. Wykazanie różnic między dotychczasowym, a projektowanym stanem prawnym.

Zgodnie z art. 44 ust. 1 ustawy z dnia 16 kwietnia 2004r. o ochronie przyrody (tekst jednolity: Dz.U. z 2009r. Nr 151, poz. 1220 ze zmianami) ustanowienie pomnika następuje w drodze uchwały rady gminy. Przedmiotowy projekt uchwały uzgodniono z Regionalnym Dyrektorem Ochrony Środowiska w Warszawie.

Podjęcie niniejszej uchwały zwiększy liczbę drzew o statucie pomnika przyrody, które rosną w granicach administracyjnych Gminy Naruszewo o 3 drzewa z gatunku dąb szypułkowy, 1 drzewo z gatunku miłorząb dwukłapowy, 1 drzewo z gatunku modrzew europejski, 1 drzewo z gatunku jesion wyniosły.

Uchwała określa nazwę danego obiektu, jego położenie, sprawującego nadzór, szczególne cele ochrony, w razie potrzeby ustalenia dotyczące jego czynnej ochrony oraz zakazy właściwe dla tego obiektu, wybrane spośród zakazów wymienionych w art. 45 ust. 1 w/w ustawy.

Zrezygnowano z zakazów określonych w art. 45 ust. 1 w/w ustawy, zawartych w punktach 5, 6, 8 oraz częściowo w punktach 2 i 9, ponieważ po przeanalizowaniu stanu faktycznego w terenie, tj. położenia drzew i charakteru ich najbliższego otoczenia, stwierdzono, że w/w zakazy nie mają zastosowania w przypadku obiektów objętych niniejszą uchwałą.

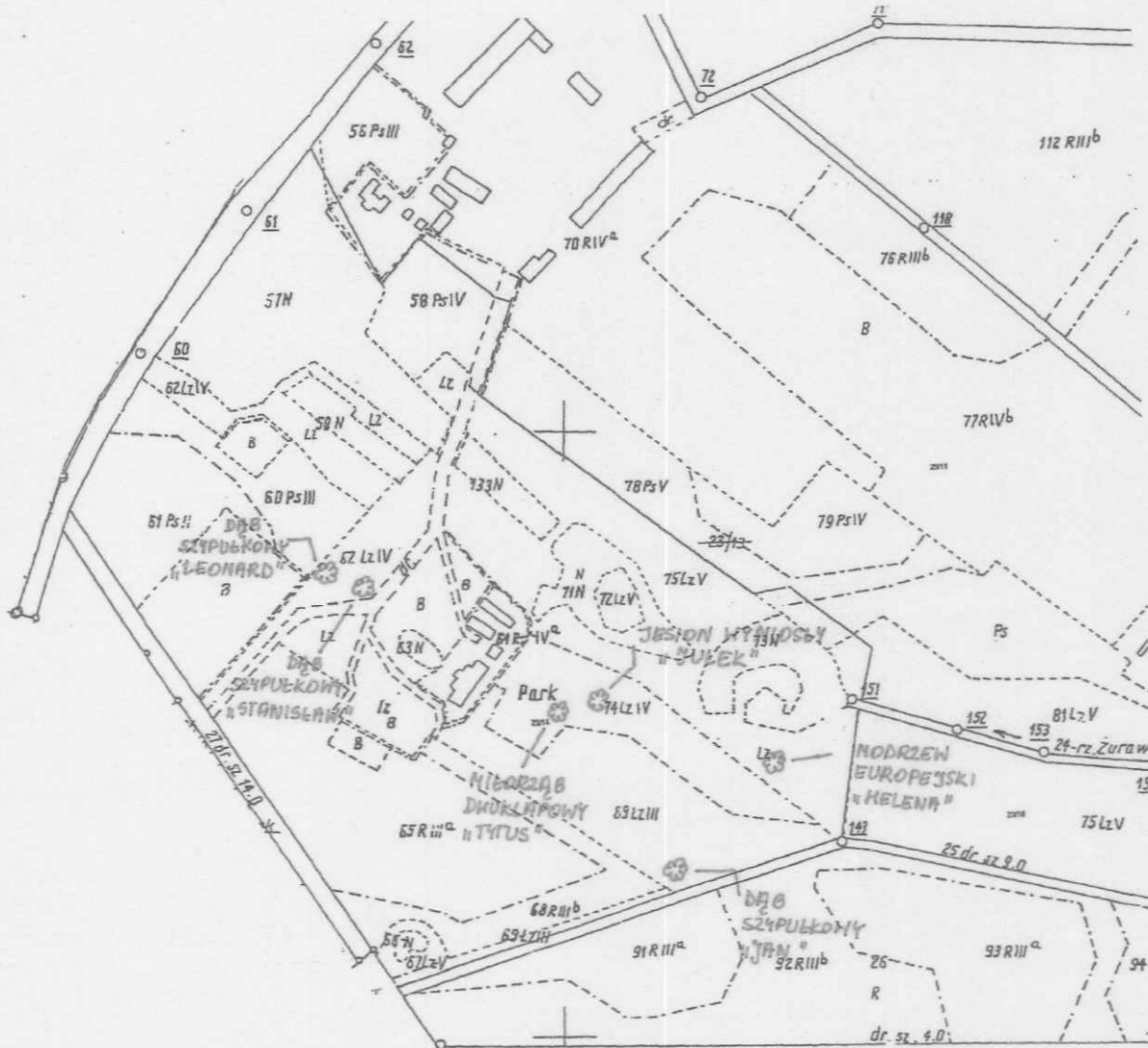
4. Charakterystyka przewidywanych skutków społecznych i gospodarczych

Uznanie za pomniki przyrody ww. drzew ma istotne znaczenie dla kształtowania wizerunku Gminy Naruszewo. Wyróżnienie przedmiotowych drzew poprzez uznanie ich za pomniki przyrody przyczyni się do kształtowania wśród mieszkańców wrażliwości estetycznej na piękno przyrody, a także przyczyni się do wzrostu świadomości ekologicznej mieszkańców i zwiększenia dbałości o walory przyrodnicze środowiska naturalnego.

5. Skutki finansowe, związane z wejściem w życie uchwały

Ustanowienie przedmiotowych drzew pomnikami przyrody niesie ze sobą koszty związane z oznakowaniem tabliczkami informacyjnymi wskazującymi na status prawny drzew będących pojedynczymi tworami przyrody żywej oraz koszty wynikające z przeprowadzanych, doraźnie i w razie potrzeby prac pielęgnacyjnych i konserwatorskich drzew.

**Lokalizacja pomników przyrody w zabytkowym parku podworskim
w miejscowości Nacpolsk,
Gmina Naruszewo,
powiat płoński,
województwo mazowieckie**




Dokument niniejszy jest
wzrysem z mapy ewidencyjnej
I jest przeznaczony do
dokonywania wpisu
w księgach wieczystych

Przewodniczący Rady Gminy
Roman Salak
Roman Salak

**Szczególne cele ochrony,
ustalenia dotyczące ochrony czynnej
oraz
zakazy obowiązujące dla pomników przyrody**

1. Szczególnym celem ochrony pomników przyrody jest zachowanie wartości przyrodniczych, krajobrazowych, naukowych, kulturowych i historycznych poprzez ich ochronę w granicach lokalizacji.
2. W stosunku do pomników, w ramach ochrony czynnej ustala się ochronę drzew w granicach lokalizacji obejmującej zasięg korony i systemu korzeniowego nie mniejszy niż w promieniu 15 metrów od zewnętrznej krawędzi pnia drzewa.
3. W stosunku do pomników, w ramach czynnej ochrony ustala się możliwość dokonywania zabiegów pielęgnacyjno-zabezpieczających zgodnych z ogólnie przyjętymi zasadami chirurgii drzew.
4. W stosunku do pomników wprowadza się następujące zakazy:
 - a) niszczenia, uszkodzenia lub przekształcania obiektu;
 - b) wykonywania prac ziemnych trwale zniekształcających rzeźbę terenu;
 - c) uszkodzenia i zanieczyszczenia gleby;
 - d) dokonywania zmian stosunków wodnych, jeżeli zmiany te nie służą ochronie przyrody albo racjonalnej gospodarce rolnej, leśnej lub wodnej;
 - e) zmiany sposobu użytkowania ziemi;
 - f) umyślnego zabijania dziko występujących zwierząt oraz niszczenia nor, legowisk zwierzęcych, z wyjątkiem wykonywania czynności związanych z racjonalną gospodarką rolną, leśną lub łowiecką;
 - g) umieszczania tablic reklamowych.

Przewodniczący Rady Gminy


Roman Salak