

PROJEKT STAŁEJ ORGANIZACJI RUCHU

STAROSTWO POWIATOWE
W PŁOŃSKU
09-100 Płońsk, ul. Płocka 39

Przebudowa drogi gminnej na działce nr 28/2 w miejscowości
Nacpolsk, gmina Naruszewo

INWESTOR: GMINA NARUSZEWO
NARUSZEWO 19A
09-152 NARUSZEWO


ZAŁĄCZNIK DO ZGŁOSZENIA
ROBÓT BUDOWLANYCH

nr AB.6743. 1084 2013
z dnia 28.10.2013r.

PROJEKTANT: P.H.U „DROG – POL II” S.C. POŚWIĘTNE,
UL.PODMIEJSKA 7, 09-100 PŁOŃSK

SPIS TREŚCI:

- 1.PLAN ORIENTACYJNY
- 2.OPIS TECHNICZNY STAŁEJ ORGANIZACJI RUCHU
- 3.PLAN SYTUACYJNY SKALA 1:500

Przebudowa drogi gminnej na działce nr 28/2 w miejscowości Nacpolsk, gmina Naruszewo			
STAŁA ORGANIZACJA RUCHU			
PROJEKTANT	P. SZYMAŃSKI	MAZ/0191/ZOOD/11	
WSPÓŁPRACA	Z. WIERZBICKI	WZDP 677/66	
20 WRZEŚNIA 2013			

Naruszewo, dnia 13.11.2013 r.

RSG.7221.4.2013

P.H.U. „DROG-POL II” s.c.
Poświętne, ul. Podmiejska 7
09-100 Płońsk

Dotyczy: Uzgodnienia stałej organizacji ruchu dla inwestycji „Przebudowa drogi gminnej na działce nr 28/2 w miejscowości Nacpolsk gmina Naruszewo”, znak pisma: DROG – POL II 2013/220

W odpowiedzi na otrzymany w dniu 13.11.2013 r. wniosek, oraz po zapoznaniu z dokumentacją **opiniuję pozytywnie** projekt stałej organizacji ruchu dla inwestycji „Przebudowa drogi gminnej na działce nr 28/2 w miejscowości Nacpolsk gmina Naruszewo”.

Otrzymują:

1. Adresat
2. a/a

Z poważaniem

Wkjt

mgr inż. Beata Pierścińska

OPIS TECHNICZNY

*Do stałej organizacji ruchu przy przebudowie drogi gminnej na działce nr 28/2
w miejscowości Nacpolsk, gmina Naruszewo*

PODSTAWA PRAWNA OPRACOWANIA

- Rozporządzenie Ministra Transportu i Gospodarki Morskiej z dnia 10.10.2004 w sprawie szczegółowych warunków zarządzania ruchem na drogach
- Rozporządzenie Ministra Transportu i Gospodarki Morskiej z dnia 2 marca 1999 r. w sprawie warunków technicznych, jakim powinny odpowiadać drogi publiczne i ich usytuowanie (Dz. U. Nr 43 z 14 maja 1999 poz. 430)
- Rozporządzenie Ministra Infrastruktury z dnia 23 września 2003 r. w sprawie szczegółowych warunków zarządzania ruchem na drogach oraz wykonywania nadzoru nad tym zarządzaniem, Dz. U. Nr 177/2003.
- Rozporządzenie Ministra Infrastruktury z dnia 3 lipca 2003 r. w sprawie szczegółowych warunków technicznych dla znaków i sygnałów drogowych oraz urządzeń bezpieczeństwa ruchu drogowego i warunki umieszczenia ich na drogach
- Umowa pomiędzy Inwestorem a Wykonawcą
- Projekt na przebudowę drogi gminnej na działce nr 28/2 w miejscowości Nacpolsk, gmina Naruszewo

STAN ISTNIEJĄCY

Droga gminna w miejscowości Nacpolsk położona na działce nr ewid. 28/2 ma nawierzchnię bitumiczną. Droga posiada dwa progi zwalniające listwowe, przewidziane do przebudowy.

ZAŁOŻENIA PROJEKTOWE

Podstawowe parametry techniczne drogi gminnej klasy D

Droga gminna

Kategoria ruchu

– KR1

klasa techniczna drogi

– D

prędkość projektowa

– V = 50 km/h

droga jednopasowa dwukierunkowa, szerokość pasa ruchu:

- nawierzchnie z betonu asfaltowego od km 0+003 do km 0+026,5 – 6,0 m

- nawierzchnie z betonu asfaltowego od km 0+026,5 do km 0+140 – 5,0 m

- nawierzchnie z betonu asfaltowego od km 0+140 do km 0+170 – szer.

zmienna 6,0-14,0m

- nawierzchnie z betonu asfaltowego od km 0+170 do km 0+318 – 5,0 m

- szerokość chodnika

– 1,4- 2,0m

spadek poprzeczny nawierzchni jednostronny -2%

Projektowana droga po ułożeniu nawierzchni z betonu asfaltowego podniesie komfort jazdy, posiadać będzie jezdnię szerokości 5,0-6,0 m. Prędkość projektowa została ustalona na 50 km/h.

Projektowane oznakowanie pionowe:

Strona prawa:

- A-11a 0+038,00,
- T-1 0+038,00,
- B-33 0+038,00,
- A-11a 0+109,00,
- T-1 0+109,00,
- B-33 0+109,00,

Strona lewa:

- A-11a 0+069,00,
- T-1 0+069,00,
- B-33 0+069,00,
- A-11a 0+139,00,
- T-1 0+139,00,
- B-33 0+139,00.

Projektowane oznakowanie poziome:

- P-25 – 4 szt. dł. 5m

Projektowane urządzenia bezpieczeństwa:

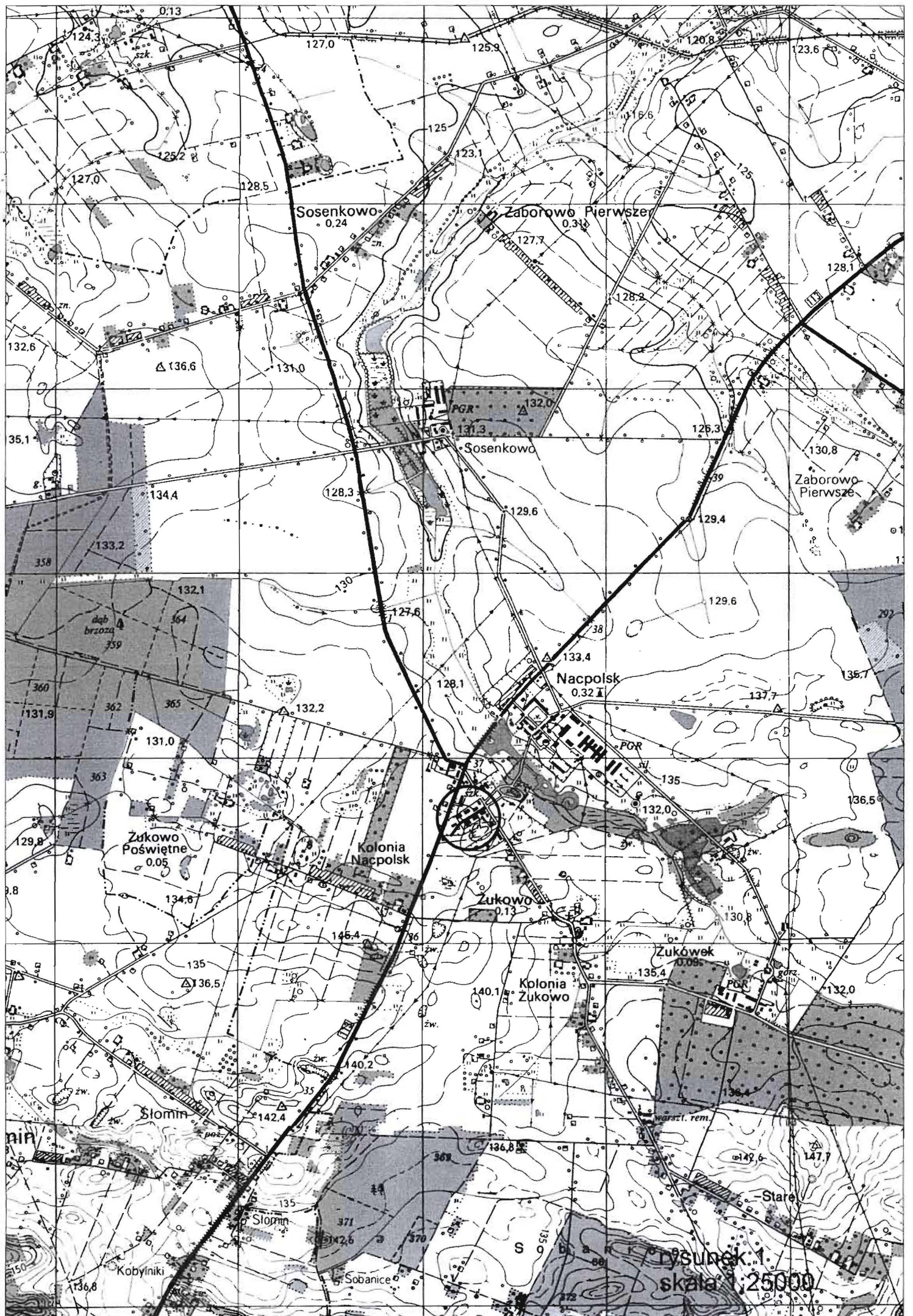
- U-16a – szt. 2.

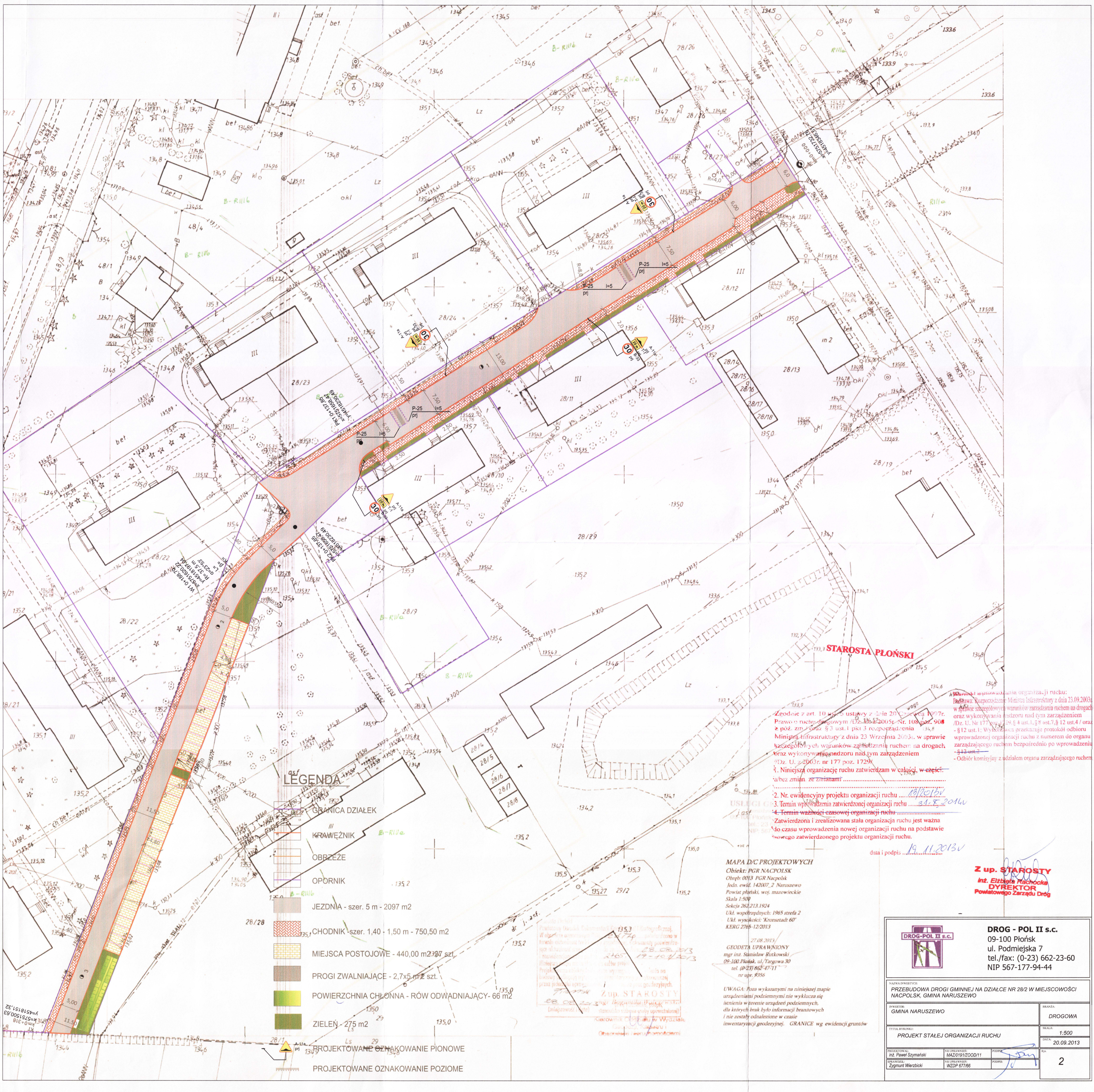
Skrzyżowanie w km 0+000 z drogą powiatową nr 3067W Radzikowo – Sobanice – Nacpolsk pozostaje bez zmian.

Projektowane oznakowanie pionowe, poziome oraz urządzenia bezpieczeństwa pokazano na planie sytuacyjnym.

TERMIN

Przewidywany termin wprowadzenia stałej organizacji ruchu ustala się na 31 października 2014r.





LEGENDA

- GRANICA DZIAŁEK
- KRAWĘŻNIK
- OPORNIK
- JEZDNIĄ - szer. 5 m - 2097 m²
- CHODNIK - szer. 1,40 - 1,50 m - 750,50 m²
- MIEJSCA POSTOJOWE - 440,00 m² 307 szt.
- PROGI ZWALNIAJĄCE - 2,7x5 m² 2 szt.
- POWIERZCHNIA CHŁONNA - RÓW ODWADNIAJĄCY - 66 m²
- ZIELEŃ - 275 m²
- PROJEKTOWANE OZNAKOWANIE PIONOWE
- PROJEKTOWANE OZNAKOWANIE POZIOME

STAROSTA PŁOŃSKI

Zgodnie z art. 10 ust. 5 ustawy z dnia 20 czerwca 1997r. Prawo o ruchu drogowym (Dz. U. z 2005r. Nr 108, poz. 908 z późn. zm.) oraz § 3 ust. 1 pkt 3 rozporządzenia Ministra Infrastruktury z dnia 23 Września 2003r. w sprawie szczególnych warunków zarządzania ruchem na drogach oraz wykonywania nadzoru nad tym zarządzaniem (Dz. U. z 2003r. nr 177 poz. 1729)

4. Niniejszą organizację ruchu zatwierdzam w całości, w części, z/ bez zmian ze zmianami

2. Nr ewidencyjny projektu organizacji ruchu 19/11/2013v

3. Termin wprowadzenia zatwierdzonej organizacji ruchu 20.09.2013v

4. Termin ważności czasowej organizacji ruchu

Zatwierdzona i zrealizowana stała organizacja ruchu jest ważna do czasu wprowadzenia nowej organizacji ruchu na podstawie nowego zatwierdzonego projektu organizacji ruchu.

data i podpis 19.11.2013v

MAPA D/C PROJEKTOWYCH
 Obiekt: PGR NACPOLE
 Obyekt: 0013 PGR Nacpolsk
 Jedn. ewid. 142007, 2 Naruszewo
 Powiat płocki, woj. mazowieckie
 Skala 1:500
 Sekcja 263,213.1924
 Ukł. współrzędnych: 1965 strefa 2
 Ukł. wysokości: 'Kromstadt 60'
 KERG 2765-12/2013

27.08.2013
GEODETA UPRAWNIONY
 mgr inż. Stanisław Rutkowski
 09-100 Płońsk, ul. Targowa 30
 tel. (0-23) 662-47-11
 nr upr. 8356

UWAGA: Poza wykazanimi na niniejszej mapie urządzeniami podziemnymi nie wyklucza się istnienia w terenie urządzeń podziemnych, dla których brak było informacji branżowych i nie zostały odnotowane w czasie inwentaryzacji geodezyjnej. GRANICE wg ewidencji gruntów

Z up. STAROSTY
 inż. Elżbieta Rachońka
 DYREKTOR
 Powiatowego Zarządu Drog

DROG - POL II S.C.	
09-100 Płońsk ul. Podmiejska 7 tel./fax: (0-23) 662-23-60 NIP 567-177-94-44	
MAGNA INWESTYCJA PRZEBUDOWA DROGI GMINNEJ NA DZIAŁCE NR 28/22 W MIEJSCOWOŚCI NACPOLESK, GMINA NARUSZEWO	
INWESTOR GMINA NARUSZEWO	BRANŻA DROGOWA
TYTUŁ RYSUNKU PROJEKT STAŁEJ ORGANIZACJI RUCHU	
PROJEKTOWAŁ inż. Paweł Szymański	SKALA 1:500
OPROJEKTOWAŁ Zygmunt Wierzbicki	DATA 20.09.2013
NUMER RYSUNKU MAZ/0191/ZOOD/11	STRONA 2
NUMER DOKUMENTU WZDP 67/86	